

Документ подписан простой электронной подписью

Информация о владельце:

ФИО: Соловьев Дмитрий Александрович

Должность: ректор ФГБОУ ВО Вавиловский университет

Дата подписания: 28.04.2026 08:59:19

Уникальный идентификатор документа: 528682d78e671e566ab07601fe1ba21726735e13

**МИНИСТЕРСТВО СЕЛЬСКОГО ХОЗЯЙСТВА РОССИЙСКОЙ ФЕДЕРАЦИИ**  
**Краснокутский зооветеринарный техникум – филиал**  
**федерального государственного бюджетного образовательного учреждения высшего образования «Саратовский государственный университет генетики, биотехнологии и инженерии имени Н.И. Вавилова»**

Утверждаю

Директор Краснокутского филиала  
ФГБОУ ВО Вавиловский университет  
/Ткачева Г.М./

«12» января 2024 г.



**РАБОЧАЯ ПРОГРАММА ОБЩЕОБРАЗОВАТЕЛЬНОЙ  
ДИСЦИПЛИНЫ**

Дисциплина	ООД.09 География
Специальность	09.02.07 Информационные системы и программирование
Квалификация выпускника	специалист по информационным системам
Срок получения СПО	3 года 10 месяцев
Форма обучения	на базе основного общего образования Очная

г. Красный Кут


Программа общеобразовательной дисциплины «ООД.09 География» разработана на основе:

- федерального государственного образовательного стандарта среднего общего образования (далее – ФГОС СОО);
- основной образовательной программы среднего общего образования (далее – ООП СОО);
- федерального государственного образовательного стандарта среднего профессионального образования (далее – ФГОС СПО) 09.02.07 Информационные системы и программирование;
- примерной рабочей программы общеобразовательной дисциплины «География» по технологическому профилю;
- учебного плана по специальности 09.02.07 Информационные системы и программирование;
- рабочей программы воспитания по специальности 09.02.07 Информационные системы и программирование.


Организация-разработчик: Краснокутский зооветеринарный техникум - филиал федерального государственного бюджетного образовательного учреждения высшего образования «Саратовский государственный университет генетики, биотехнологии и инженерии имени Н.И. Вавилова».

Разработчик: Варапаева А.Н., преподаватель высшей квалификационной категории.


Рассмотрена на заседании цикловой комиссии общеобразовательных дисциплин, протокол № 6 от «11» января 2024 года.

Председатель цикловой комиссии  /Шмадченко М.А./

Рассмотрена на заседании методического совета техникума, протокол № 4 от «12» января 2024 года.

Председатель методического совета  /Ткачева Г.М./

Рассмотрена на заседании педагогического совета техникума, протокол № 5 от «12» января 2024 года.

Председатель педагогического совета  /Ткачева Г.М./

<b>СОДЕРЖАНИЕ</b>		<b>стр.</b>
<b>1. ОБЩАЯ ХАРАКТЕРИСТИКА РАБОЧЕЙ ПРОГРАММЫ ОБЩЕОБРАЗОВАТЕЛЬНОЙ ДИСЦИПЛИНЫ</b>		<b>4</b>
<b>2. СТРУКТУРА И СОДЕРЖАНИЕ ОБЩЕОБРАЗОВАТЕЛЬНОЙ ДИСЦИПЛИНЫ</b>		<b>15</b>
<b>3. УСЛОВИЯ РЕАЛИЗАЦИИ РАБОЧЕЙ ПРОГРАММЫ ОБЩЕОБРАЗОВАТЕЛЬНОЙ ДИСЦИПЛИНЫ</b>		<b>22</b>
<b>4. КОНТРОЛЬ И ОЦЕНКА РЕЗУЛЬТАТОВ ОСВОЕНИЯ ОБЩЕОБРАЗОВАТЕЛЬНОЙ ДИСЦИПЛИНЫ</b>		<b>24</b>

# **1. ОБЩАЯ ХАРАКТЕРИСТИКА РАБОЧЕЙ ПРОГРАММЫ ОБЩЕОБРАЗОВАТЕЛЬНОЙ ДИСЦИПЛИНЫ «ООД. 09 География»**

## **1.1 Место дисциплины в структуре основной профессиональной образовательной программы:**

Общеобразовательная дисциплина «ООД. 09 География» является обязательной частью общеобразовательного цикла образовательной программы по специальности 09.02.07 Информационные системы и программирование.

Общеобразовательная дисциплина «ООД. 09 География» изучается на базовом уровне.

## **1.2. Цели и планируемые результаты освоения дисциплины:**

### **1.2.1. Цель дисциплины**

Содержание рабочей программы общеобразовательной дисциплины «ООД. 09 География» направлено на достижение результатов ее изучения в соответствии с требованиями ФГОС СОО с учетом профессиональной направленности ФГОС СПО.

Цели изучения географии направлены на:

- воспитание чувства патриотизма, взаимопонимания с другими народами, уважения культуры разных стран и регионов мира, ценностных ориентаций личности посредством ознакомления с важнейшими проблемами современности, с ролью России как составной части мирового сообщества;
- воспитание экологической культуры на основе приобретения знаний о взаимосвязи природы, населения и хозяйства на глобальном, региональном и локальном уровнях и формирование ценностного отношения к проблемам взаимодействия человека и общества;
- формирование системы географических знаний как компонента научной картины мира, завершение формирования основ географической культуры;
- развитие познавательных интересов, навыков самопознания, интеллектуальных и творческих способностей в процессе овладения комплексом географических знаний и умений, направленных на использование их в реальной действительности;
- приобретение опыта разнообразной деятельности, направленной на достижение целей устойчивого развития.

### **1.2.2. Планируемые результаты освоения общеобразовательной дисциплины в соответствии с ФГОС СПО и на основе ФГОС СОО**

Особое значение дисциплина имеет при формировании и развитии общих компетенций: ОК 01, ОК 02, ОК 03, ОК 04, ОК 05, ОК 06, ОК 07.

Код и наименование формируемых компетенций	Планируемые результаты обучения	
	Общие	Дисциплинарные
ОК 01. Выбирать способы решения задач профессиональной деятельности применительно к различным контекстам	<p>В части трудового воспитания:</p> <ul style="list-style-type: none"> <li>- готовность к труду, осознание ценности мастерства, трудолюбие;</li> <li>- готовность к активной деятельности технологической и социальной направленности, способность инициировать, планировать и самостоятельно выполнять такую деятельность;</li> <li>- интерес к различным сферам профессиональной деятельности,</li> </ul> <p>Овладение универсальными учебными познавательными действиями:</p> <p>а) базовые логические действия:</p> <ul style="list-style-type: none"> <li>- самостоятельно формулировать и актуализировать проблему, рассматривать ее всесторонне;</li> <li>- устанавливать существенный признак или основания для сравнения, классификации и обобщения;</li> <li>- определять цели деятельности, задавать параметры и критерии их достижения;</li> <li>- выявлять закономерности и противоречия в рассматриваемых явлениях;</li> <li>- вносить коррективы в деятельность, оценивать соответствие результатов целям, оценивать риски последствий деятельности;</li> </ul>	<ul style="list-style-type: none"> <li>- понимать роль и место современной географической науки в системе научных дисциплин, ее участия в решении важнейших проблем человечества: приводить примеры проявления глобальных проблем, в решении которых принимает участие современная географическая наука, на региональном уровне, в разных странах, в том числе в России; определять роль географических наук в достижении целей устойчивого развития;</li> <li>- освоить и применить знания о размещении основных географических объектов и территориальной организации природы и общества (понятия и концепции устойчивого развития, зеленой энергетики, глобализации и проблема народонаселения); выбирать и использовать источники географической информации для определения положения и взаиморасположения объектов в пространстве; описывать положение и взаиморасположение географических объектов в пространстве;</li> <li>- сформировать системы комплексных социально ориентированных географических знаний о закономерностях развития природы, размещения населения и хозяйства: различать географические процессы и явления и распознавать их проявления в повседневной жизни; использовать знания об основных географических закономерностях для определения и сравнения свойств изученных географических объектов, явлений и процессов; проводить</li> </ul>

	<ul style="list-style-type: none"> <li>- развивать креативное мышление при решении жизненных проблем</li> <li>б) базовые исследовательские действия:</li> <li>- владеть навыками учебно-исследовательской и проектной деятельности, навыками разрешения проблем;</li> <li>- выявлять причинно-следственные связи и актуализировать задачу, выдвигать гипотезу ее решения, находить аргументы для доказательства своих утверждений, задавать параметры и критерии решения;</li> <li>- анализировать полученные в ходе решения задачи результаты, критически оценивать их достоверность, прогнозировать изменение в новых условиях;</li> <li>- уметь переносить знания в познавательную и практическую области жизнедеятельности;</li> <li>- уметь интегрировать знания из разных предметных областей;</li> <li>- выдвигать новые идеи, предлагать оригинальные подходы и решения;</li> <li>- способность их использования в познавательной и социальной практике</li> </ul>	<p>классификацию географических объектов, процессов и явлений; устанавливать взаимосвязи между социально-экономическими и геоэкологическими процессами и явлениями; между природными условиями и размещением населения, между природными условиями и природно-ресурсным капиталом и отраслевой структурой хозяйства стран; формулировать и/или обосновывать выводы на основе использования географических знаний;</p> <ul style="list-style-type: none"> <li>- владеть географической терминологией и системой базовых географических понятий, умение применять социально-экономические понятия для решения учебных и (или) практико-ориентированных задач;</li> <li>сформировать знания об основных проблемах взаимодействия природы и общества, о природных и социально-экономических аспектах экологических проблем: описывать географические аспекты проблем взаимодействия природы и общества; приводить примеры взаимосвязи глобальных проблем; приводить примеры возможных путей решения глобальных проблем;</li> </ul>
<p>ОК 02. Использовать современные средства поиска, анализа и интерпретации информации, и информационные технологии для выполнения задач профессиональной деятельности</p>	<p>В области ценности научного познания:</p> <ul style="list-style-type: none"> <li>- сформированность мировоззрения, соответствующего современному уровню развития науки и общественной практики, основанного на диалоге культур, способствующего осознанию своего места в поликультурном мире;</li> <li>- совершенствование языковой и читательской культуры как средства взаимодействия между людьми и познания мира;</li> <li>- осознание ценности научной деятельности, готовность осуществлять проектную и исследовательскую деятельность индивидуально и в</li> </ul>	<ul style="list-style-type: none"> <li>- освоить и применить знания о размещении основных географических объектов и территориальной организации природы и общества (понятия и концепции устойчивого развития, зеленой энергетики, глобализации и проблема народонаселения); выбирать и использовать источники географической информации для определения положения и взаиморасположения объектов в пространстве; описывать положение и взаиморасположение географических объектов в пространстве;</li> <li>- сформировать умения проводить наблюдения за отдельными географическими объектами, процессами и явлениями, их изменениями в результате воздействия</li> </ul>

	<p>группе;</p> <p>Овладение универсальными учебными познавательными действиями:</p> <p>в) работа с информацией:</p> <ul style="list-style-type: none"> <li>- владеть навыками получения информации из источников разных типов, самостоятельно осуществлять поиск, анализ, систематизацию и интерпретацию информации различных видов и форм представления;</li> <li>создавать тексты в различных форматах с учетом назначения информации и целевой аудитории, выбирая оптимальную форму представления и визуализации;</li> <li>- оценивать достоверность, легитимность информации, ее соответствие правовым и морально-этическим нормам;</li> <li>- использовать средства информационных и коммуникационных технологий в решении когнитивных, коммуникативных и организационных задач с соблюдением требований эргономики, техники безопасности, гигиены, ресурсосбережения, правовых и этических норм, норм информационной безопасности;</li> <li>- владеть навыками распознавания и защиты информации, информационной безопасности личности;</li> </ul>	<p>природных и антропогенных факторов: определять цели и задачи проведения наблюдений; выбирать форму фиксации результатов наблюдения; формулировать обобщения и выводы по результатам наблюдения;</p> <ul style="list-style-type: none"> <li>- сформировать умения находить и использовать различные источники географической информации для получения новых знаний о природных и социально-экономических процессах и явлениях, выявления закономерностей и тенденций их развития, прогнозирования: выбирать и использовать источники географической информации (картографические, статистические, текстовые, видео- и фотоизображения, геоинформационные системы), адекватные решаемым задачам; сопоставлять и анализировать географические карты различной тематики и другие источники географической информации для выявления закономерностей социально-экономических, природных и экологических процессов и явлений; определять и сравнивать по географическим картам разного содержания и другим источникам географической информации качественные и количественные показатели, характеризующие географические объекты, процессы и явления; определять и находить в комплексе источников недостоверную и противоречивую географическую информацию для решения учебных и (или) практико-ориентированных задач; самостоятельно находить, отбирать и применять различные методы познания для решения практико-ориентированных задач;</li> </ul>
<p>ОК 03. Планировать и реализовывать собственное профессиональное и личностное развитие, предпринимательскую деятельность в профессиональной сфере,</p>	<p>В области духовно-нравственного воспитания:</p> <ul style="list-style-type: none"> <li>- сформированность нравственного сознания, этического поведения;</li> <li>- способность оценивать ситуацию и принимать осознанные решения, ориентируясь на морально-нравственные нормы и ценности;</li> </ul>	<ul style="list-style-type: none"> <li>- владеть умениями географического анализа и интерпретации информации из различных источников: находить, отбирать, систематизировать информацию, необходимую для изучения географических объектов и явлений, отдельных территорий мира и России, их обеспеченности природными и человеческими ресурсами, хозяйственного потенциала, экологических проблем;</li> </ul>

<p>использовать знания по финансовой грамотности в различных жизненных ситуациях</p>	<ul style="list-style-type: none"> <li>- осознание личного вклада в построение устойчивого будущего;</li> <li>ответственное отношение к своим родителям и (или) другим членам семьи, созданию семьи на основе осознанного принятия ценностей семейной жизни в соответствии с традициями народов России;</li> <li>Овладение универсальными регулятивными действиями:</li> <li>а) самоорганизация: <ul style="list-style-type: none"> <li>- самостоятельно осуществлять познавательную деятельность, выявлять проблемы, ставить и формулировать собственные задачи в образовательной деятельности и жизненных ситуациях;</li> <li>- самостоятельно составлять план решения проблемы с учетом имеющихся ресурсов, собственных возможностей и предпочтений;</li> <li>- давать оценку новым ситуациям; способствовать формированию и проявлению широкой эрудиции в разных областях знаний, постоянно повышать свой образовательный и культурный уровень;</li> </ul> </li> <li>б) самоконтроль: <ul style="list-style-type: none"> <li>использовать приемы рефлексии для оценки ситуации, выбора верного решения;</li> <li>- уметь оценивать риски и своевременно принимать решения по их снижению;</li> </ul> </li> <li>в) эмоциональный интеллект, предполагающий сформированность: <ul style="list-style-type: none"> <li>внутренней мотивации, включающей стремление к достижению цели и успеху, оптимизм, инициативность, умение действовать, исходя из своих возможностей;</li> <li>- эмпатии, включающей способность понимать эмоциональное состояние других, учитывать его при</li> </ul> </li> </ul>	<p>представлять в различных формах (графики, таблицы, схемы, диаграммы, карты) географическую информацию; формулировать выводы и заключения на основе анализа и интерпретации информации из различных источников географической информации; критически оценивать и интерпретировать информацию, получаемую из различных источников; использовать различные источники географической информации для решения учебных и (или) практико-ориентированных задач;</p>
--	---	--

	<p>осуществлении коммуникации, способность к сочувствию и сопереживанию;</p> <ul style="list-style-type: none"> <li>- социальных навыков, включающих способность выстраивать отношения с другими людьми, заботиться, проявлять интерес и разрешать конфликты;</li> </ul>	
<p>ОК 04. Эффективно взаимодействовать и работать в коллективе и команде</p>	<ul style="list-style-type: none"> <li>- готовность к саморазвитию, самостоятельности и самоопределению;</li> <li>- овладение навыками учебно-исследовательской, проектной и социальной деятельности.</li> </ul> <p>Овладение универсальными коммуникативными действиями:</p> <p>б) совместная деятельность:</p> <ul style="list-style-type: none"> <li>- понимать и использовать преимущества командной и индивидуальной работы;</li> <li>- принимать цели совместной деятельности, организовывать и координировать действия по ее достижению: составлять план действий, распределять роли с учетом мнений участников обсуждать результаты совместной работы;</li> <li>- координировать и выполнять работу в условиях реального, виртуального и комбинированного взаимодействия;</li> <li>- осуществлять позитивное стратегическое поведение в различных ситуациях, проявлять творчество и воображение, быть инициативным.</li> </ul> <p>Овладение универсальными регулятивными действиями:</p> <p>г) принятие себя и других людей:</p> <ul style="list-style-type: none"> <li>- принимать мотивы и аргументы других людей при анализе результатов деятельности;</li> <li>- признавать свое право и право других людей на ошибки;</li> </ul>	<ul style="list-style-type: none"> <li>- владеть географической терминологией и системой базовых географических понятий, умение применять социально-экономические понятия для решения учебных и (или) практико-ориентированных задач;</li> </ul>

	- развивать способность понимать мир с позиции другого человека	
ОК 05. Осуществлять устную и письменную коммуникацию на государственном языке Российской Федерации с учетом особенностей социального и культурного контекста	<p>В области эстетического воспитания:</p> <ul style="list-style-type: none"> <li>- эстетическое отношение к миру, включая эстетику быта, научного и технического творчества, спорта, труда и общественных отношений;</li> <li>- способность воспринимать различные виды искусства, традиции и творчество своего и других народов, ощущать эмоциональное воздействие искусства;</li> <li>- убежденность в значимости для личности и общества отечественного и мирового искусства, этнических культурных традиций и народного творчества;</li> <li>- готовность к самовыражению в разных видах искусства, стремление проявлять качества творческой личности;</li> </ul> <p>Овладение универсальными коммуникативными действиями:</p> <p>а) общение:</p> <ul style="list-style-type: none"> <li>- осуществлять коммуникации во всех сферах жизни;</li> <li>- распознавать невербальные средства общения, понимать значение социальных знаков, распознавать предпосылки конфликтных ситуаций и смягчать конфликты;</li> <li>- развернуто и логично излагать свою точку зрения с использованием языковых средств;</li> </ul>	<ul style="list-style-type: none"> <li>- освоить и применить знания о размещении основных географических объектов и территориальной организации природы и общества (понятия и концепции устойчивого развития, зеленой энергетики, глобализации и проблема народонаселения); выбирать и использовать источники географической информации для определения положения и взаиморасположения объектов в пространстве; описывать положение и взаиморасположение географических объектов в пространстве;</li> <li>- сформировать систему комплексных социально ориентированных географических знаний о закономерностях развития природы, размещения населения и хозяйства: различать географические процессы и явления и распознавать их проявления в повседневной жизни; использовать знания об основных географических закономерностях для определения и сравнения свойств изученных географических объектов, явлений и процессов; проводить классификацию географических объектов, процессов и явлений; устанавливать взаимосвязи между социально-экономическими и геоэкологическими процессами и явлениями; между природными условиями и размещением населения, между природными условиями и природно-ресурсным капиталом и отраслевой структурой хозяйства стран; формулировать и/или обосновывать выводы на основе использования географических знаний;</li> </ul>
ОК 06. Проявлять гражданско-патриотическую позицию, демонстрировать осознанное поведение на основе традиционных общечеловеческих	<ul style="list-style-type: none"> <li>- осознание обучающимися российской гражданской идентичности;</li> <li>- целенаправленное развитие внутренней позиции личности на основе духовно-нравственных ценностей народов Российской Федерации,</li> </ul>	- понимать роль и место современной географической науки в системе научных дисциплин, ее участия в решении важнейших проблем человечества: приводить примеры проявления глобальных проблем, в решении которых принимает участие современная географическая наука, на

<p>ценностей, в том числе учетом гармонизации межнациональных и межрелигиозных отношений, применять стандарты антикоррупционного поведения</p>	<p>исторических и национально- культурных традиций, формирование системы значимых ценностно- смысловых установок, антикоррупционного мировоззрения, правосознания, экологической культуры, способности ставить цели и строить жизненные планы;</p> <p>В части гражданского воспитания:</p> <p>осознание своих конституционных прав и обязанностей, уважение закона и правопорядка;</p> <ul style="list-style-type: none"> <li>- принятие традиционных национальных, общечеловеческих гуманистических и демократических ценностей;</li> <li>- готовность противостоять идеологии экстремизма, национализма, ксенофобии, дискриминации по социальным, религиозным, расовым, национальным признакам;</li> <li>- готовность вести совместную деятельность в интересах гражданского общества, участвовать в самоуправлении в общеобразовательной организации и детско-юношеских организациях;</li> <li>- умение взаимодействовать с социальными институтами в соответствии с их функциями и назначением;</li> <li>- готовность к гуманитарной и волонтерской деятельности;</li> </ul> <p>патриотического воспитания:</p> <ul style="list-style-type: none"> <li>- сформированность российской гражданской идентичности, патриотизма, уважения к своему народу, чувства ответственности перед Родиной, гордости за свой край, свою Родину, свой язык и культуру, прошлое и настоящее многонационального народа России;</li> <li>- ценностное отношение к государственным</li> </ul>	<p>региональном уровне, в разных странах, в том числе в России; определять роль географических наук в достижении целей устойчивого развития;</p> <ul style="list-style-type: none"> <li>- владеть умениями географического анализа и интерпретации информации из различных источников: находить, отбирать, систематизировать информацию, необходимую для изучения географических объектов и явлений, отдельных территорий мира и России, их обеспеченности природными и человеческими ресурсами, хозяйственного потенциала, экологических проблем; представлять в различных формах (графики, таблицы, схемы, диаграммы, карты) географическую информацию; формулировать выводы и заключения на основе анализа и интерпретации информации из различных источников географической информации; критически оценивать и интерпретировать информацию, получаемую из различных источников; использовать различные источники географической информации для решения учебных и (или) практико-ориентированных задач;</li> <li>- сформировать умения применять географические знания для объяснения разнообразных явлений и процессов: объяснять изученные социально-экономические и геоэкологические процессы и явления; объяснять географические особенности стран с разным уровнем социально-экономического развития, включая особенности проявления в них глобальных проблем человечества; использовать географические знания о мировом хозяйстве и населении мира, об особенностях взаимодействия природы и общества для решения учебных и (или) практико-ориентированных задач;</li> </ul>
--	---	---

	<p>символам, историческому и природному наследию, памятникам, традициям народов России, достижениям России в науке, искусстве, спорте, технологиях и труде;</p> <p>- идейная убежденность, готовность к служению и защите Отечества, ответственность за его судьбу;</p> <p>освоенные обучающимися межпредметные понятия и универсальные учебные действия (регулятивные, познавательные, коммуникативные);</p> <p>- способность их использования в познавательной и социальной практике, готовность к самостоятельному планированию и осуществлению учебной деятельности, организации учебного сотрудничества с педагогическими работниками и сверстниками, к участию в построении индивидуальной образовательной траектории;</p> <p>- овладение навыками учебно-исследовательской, проектной и социальной деятельности</p>	
<p>ОК 07. Содействовать сохранению окружающей среды, ресурсосбережению, применять знания об изменении климата, принципы бережливого производства, эффективно действовать в чрезвычайных ситуациях</p>	<p>В области экологического воспитания:</p> <p>- сформированность экологической культуры, понимание влияния социально-экономических процессов на состояние природной и социальной среды, осознание глобального характера экологических проблем;</p> <p>планирование и осуществление действий в окружающей среде на основе знания целей устойчивого развития человечества;</p> <p>активное неприятие действий, приносящих вред окружающей среде;</p> <p>- умение прогнозировать неблагоприятные экологические последствия предпринимаемых действий, предотвращать их;</p>	<p>- сформировать систему комплексных социально ориентированных географических знаний о закономерностях развития природы, размещения населения и хозяйства: различать географические процессы и явления и распознавать их проявления в повседневной жизни; использовать знания об основных географических закономерностях для определения и сравнения свойств изученных географических объектов, явлений и процессов; проводить классификацию географических объектов, процессов и явлений; устанавливать взаимосвязи между социально-экономическими и геоэкологическими процессами и явлениями; между природными условиями и размещением населения, между природными условиями и природно-ресурсным капиталом и отраслевой структурой хозяйства стран; формулировать и/или обосновывать выводы</p>

	<p>- расширение опыта деятельности экологической направленности;          овладение навыками учебно- исследовательской, проектной и социальной деятельности;</p>	<p>на основе использования географических знаний;          - владеть умениями географического анализа и интерпретации информации из различных источников: находить, отбирать, систематизировать информацию, необходимую для изучения географических объектов и явлений, отдельных территорий мира и России, их обеспеченности природными и человеческими ресурсами, хозяйственного потенциала, экологических проблем; представлять в различных формах (графики, таблицы, схемы, диаграммы, карты) географическую информацию; формулировать выводы и заключения на основе анализа и интерпретации информации из различных источников географической информации; критически оценивать и интерпретировать информацию, получаемую из различных источников; использовать различные источники географической информации для решения учебных и (или) практико-ориентированных задач;          - сформировать умения применять географические знания для объяснения разнообразных явлений и процессов: объяснять изученные социально-экономические и геоэкологические процессы и явления; объяснять географические особенности стран с разным уровнем социально-экономического развития, включая особенности проявления в них глобальных проблем человечества; использовать географические знания о мировом хозяйстве и населении мира, об особенностях взаимодействия природы и общества для решения учебных и (или) практико-ориентированных задач;          - сформировать умения применять географические знания для оценки разнообразных явлений и процессов: оценивать географические факторы, определяющие сущность и динамику важнейших социально-экономических и геоэкологических процессов; оценивать изученные социально-экономические и геоэкологические процессы и явления;</p>
--	--	--

**1.3. Количество часов, отводимое на освоение программы учебной дисциплины**

Объем образовательной нагрузки обучающегося **72** часа,  
в том числе:

учебных занятий **72** часа;

консультаций **0** часов;

Промежуточная аттестация **0** часов.

## 2. СТРУКТУРА И СОДЕРЖАНИЕ ОБЩЕОБРАЗОВАТЕЛЬНОЙ ДИСЦИПЛИНЫ

### 2.1. Объем дисциплины и виды учебной работы

<b>Вид учебной работы</b>	<b>Объем в часах</b>
<b>Объем образовательной программы дисциплины</b>	<b>72</b>
<b>в т.ч.</b>	
<b>Основное содержание</b>	<b>72</b>
<b>в т. ч.:</b>	
теоретическое обучение	42
практические занятия	30
лабораторные занятия	-
<b>Профессионально-ориентированное содержание (содержание прикладного модуля)</b>	<b>-</b>
<b>в т. ч.:</b>	
теоретическое обучение	-
практические занятия	-
лабораторные занятия	-
<b>Консультации</b>	<b>-</b>
<b>Промежуточная аттестация (дифференцированный зачет - 2 семестр)</b>	<b>-</b>

## 2.2. Тематический план и содержание учебной дисциплины

Наименование разделов и тем	Содержание учебного материала (основное и профессионально-ориентированное), лабораторные и практические занятия, прикладной модуль (при наличии)		Объём часов	Формируемые компетенции
1	2		3	4
<b>Раздел 1. География как наука – 2 ч</b>				
<b>Тема 1.1. Традиционные и новые методы в географии. Географические прогнозы.</b>	<b>Содержание</b>		<b>1</b>	ОК 01 ОК 02
1	Введение. Источники географической информации. География как наука. Ее роль и значение в системе наук. Источники географической информации и методы работы с ними. Традиционные и новые методы географических исследований. Географические карты различной тематики и их практическое использование. «Сырые» источники информации и методы работы с ними (видеоблоги, тематические группы в соцсетях, художественная литература, путеводители, карты – их критический анализ)			
<b>Тема 1.2. Географическая культура</b>	<b>Содержание</b>		<b>1</b>	ОК 01 ОК 02
2	Элементы географической культуры: географическая картина мира, географическое мышление, язык географии Их значимость для представителей разных профессий			
<b>Раздел 2. Природопользование и геоэкология – 8 ч</b>				
<b>Тема 2.1. Географическая среда</b>	<b>Содержание</b>		<b>1</b>	ОК 01 ОК 02
3	Географическая среда как геосистема; факторы, её формирующие и изменяющие Адаптация человека к различным природным условиям территорий, её изменение во времени. Географическая и окружающая среда			
<b>Тема 2.2. Естественный и антропогенный ландшафты</b>	<b>Содержание</b>		<b>1</b>	ОК 01 ОК 02
4	Естественный и антропогенный ландшафты Проблема сохранения ландшафтного и культурного разнообразия на Земле			
<b>Тема 2.3. Проблемы взаимодействия человека и природы</b>	<b>Содержание</b>		<b>1</b>	ОК 01-03 ОК 05-07
5	Опасные природные явления, климатические изменения, повышение уровня Мирового океана, загрязнение окружающей среды «Климатические беженцы» Стратегия устойчивого развития Цели устойчивого развития и роль географических наук в их достижении Особо охраняемые природные территории как один из объектов целей устойчивого развития Объекты Всемирного природного и культурного наследия			
<b>Тема 2.4. Природные ресурсы и их виды</b>	<b>Содержание</b>		<b>1</b>	ОК 01-03 ОК 05 ОК 07
6	Мировые природные ресурсы. Ресурсообеспеченность. Классификация видов природных ресурсов (минеральные, земельные, водные, биологические, агроклиматические и т.д.). Размещение различных видов природных ресурсов на территории мировой суши. Ресурсы Мирового океана. Территориальные сочетания природных ресурсов. Природно-ресурсный потенциал. Рациональное использование ресурсов и охрана окружающей среды			

	<b>В том числе практических и лабораторных занятий</b>			
	7	Практическое занятие № 1 «Оценка ресурсообеспеченности отдельных стран (регионов) мира»	2	
<b>Раздел 3. Современная политическая карта – 4 ч</b>				
<b>Тема 3.1. Политическая география и геополитика</b>	<b>Содержание</b>			
	8	Политическая карта мира и изменения, на ней происходящие Новая многополярная модель политического мироустройства, очаги геополитических конфликтов Политико-географическое положение Специфика России как евразийского и приарктического государства	2	ОК 02 ОК 04 ОК 09
<b>Тема 3.2. Классификации и типология стран мира</b>	<b>Содержание</b>			
	9	Основные типы стран: критерии их выделения Формы правления государства и государственного устройства	2	ОК 02 ОК 04 ОК 09
<b>Раздел 4. Население мира – 18 ч</b>				
<b>Тема 4.1. Численность и воспроизводство населения</b>	<b>Содержание</b>			
	10	Численность населения мира и динамика её изменения Воспроизводство населения, его типы и особенности в странах с различным уровнем социально-экономического развития (демографический взрыв, демографический кризис, старение населения) Демографическая политика и её направления в странах различных типов воспроизводства населения Теория демографического перехода	2	ОК 01 ОК 02
	<b>В том числе практических и лабораторных занятий</b>			
	11	Практическое занятие № 2 «Определение и сравнение темпов роста населения крупных по численности населения стран, регионов мира»	2	
<b>Тема 4.2. Состав и структура населения</b>	<b>Содержание</b>			
	12	Возрастной и половой состав населения мира Структура занятости населения в странах с различным уровнем социально-экономического развития Этнический состав населения Крупные народы, языковые семьи и группы, особенности их размещения Религиозный состав населения Мировые и национальные религии, главные районы распространения Население мира и глобализация География культуры в системе географических наук Современные цивилизации, географические рубежи цивилизации Запада и цивилизации Востока	2	ОК 01 ОК 02 ОК 06
	<b>В том числе практических и лабораторных занятий</b>			
	13	Практическое занятие № 3 Сравнение половой и возрастной структуры в странах различных типов воспроизводства населения на основе анализа половозрастных пирамид	2	
	14	Практическое занятие № 4 «Прогнозирование изменений возрастной структуры отдельных стран на основе анализа различных источников географической информации»	2	
<b>Тема 4.3. Размещение населения</b>	<b>Содержание</b>			
	15	Географические особенности размещения населения и факторы, его определяющие Плотность населения, ареалы высокой и низкой плотности населения Миграции населения: причины, основные типы и направления Расселение населения: типы и формы Понятие об урбанизации, её особенности в странах различных социально-экономических	2	ОК 01 ОК 02 ОК 06 ОК 07

		типов Городские агломерации и мегалополисы и мира		
		<b>В том числе практических и лабораторных занятий</b>		
	16	Практическое занятие № 5 Сравнение и объяснение различий в соотношении городского и сельского населения разных регионов мира на основе анализа статистических данных	2	
<b>Тема 4.4.</b>	<b>Содержание</b>			
<b>Качество жизни населения</b>	17	Качество жизни населения как совокупность экономических, социальных, культурных, экологических условий жизни людей Показатели, характеризующие качество жизни населения Индекс человеческого развития как интегральный показатель сравнения качества жизни населения различных стран и регионов мира	2	ОК 01 ОК 02
		<b>В том числе практических и лабораторных занятий</b>		
	18	Практическое занятие № 6 Объяснение различий в показателях качества жизни населения в отдельных регионах и странах мира на основе анализа источников географической информации	2	
<b>Раздел 5. Мировое хозяйство – 16 ч</b>				
<b>Тема 5.1.</b>	<b>Содержание</b>			
<b>Состав и структура мирового хозяйства. Международное географическое разделение труда</b>	19	Мировое хозяйство: состав Основные этапы развития мирового хозяйства Факторы размещения производства и их влияние на современное развитие мирового хозяйства Отраслевая, территориальная и функциональная структура мирового хозяйства Международное географическое разделение труда Отрасли международной специализации Условия формирования международной специализации стран и роль географических факторов в её формировании Аграрные, индустриальные и постиндустриальные страны Роль и место России в международном географическом разделение труда	2	ОК 01-04
		<b>В том числе практических и лабораторных занятий</b>		
	20	Практическое занятие № 7 Сравнение структуры экономики аграрных, индустриальных и постиндустриальных стран	2	
<b>Тема 5.2.</b>	<b>Содержание</b>			
<b>Международная экономическая интеграция и глобализация мировой экономики</b>	21	Международная экономическая интеграция Крупнейшие международные отраслевые и региональные экономические союзы Глобализация мировой экономики и её влияние на хозяйство стран разных социально-экономических типов Транснациональные корпорации (ТНК) и их роль в глобализации мировой экономики	2	ОК 01-04
<b>Тема 5.3.</b>	<b>Содержание</b>			
<b>География главных отраслей мирового хозяйства. Промышленность мира</b>	22	Географические особенности размещения основных видов сырьевых и топливных ресурсов Страны-лидеры по запасам и добыче нефти, природного газа и угля. Топливо-энергетический комплекс мира: основные этапы развития, «энергопереход» География отраслей топливной промышленности Крупнейшие страны-производители, экспортёры и импортёры нефти, природного газа и угля Организация стран-экспортёров нефти Современные тенденции развития отрасли, изменяющие её географию, «сланцевая революция», «водородная» энергетика, «зелёная энергетика». Мировая электроэнергетика Структура мирового производства электроэнергии и её географические особенности Быстрый рост производства электроэнергии с использованием ВИЭ Страны-лидеры по развитию «возобновляемой» энергетика	2	ОК 01-04

		<p>Воздействие на окружающую среду топливной промышленности и различных типов электростанций, включая ВИЭ</p> <p>Роль России как крупнейшего поставщика топливно- энергетических и сырьевых ресурсов в мировой экономике</p> <p>Металлургия мира Географические особенности сырьевой базы чёрной и цветной металлургии Ведущие страны-производители и экспортёры стали, меди и алюминия Современные тенденции развития отрасли Влияние металлургии на окружающую среду Место России в мировом производстве и экспорте цветных и чёрных металлов</p> <p>Машиностроительный комплекс мира Ведущие страны-производители и экспортёры продукции автомобилестроения, авиастроения и микро-электроники</p> <p>Химическая промышленность и лесопромышленный комплекс мира Ведущие страны-производители и экспортёры минеральных удобрений и продукции химии органического синтеза Ведущие страны-производители деловой древесины и продукции целлюлозно-бумажной промышленности Влияние химической и лесной промышленности на окружающую среду</p>		
		<b>В том числе практических и лабораторных занятий</b>		
	23	Практическое занятие № 8 Представление в виде диаграмм данных о динамике изменения объёмов и структуры производстваэлектроэнергии в мире	2	
<b>Тема 5.4. Сельское хозяйство мира</b>		<b>Профессионально-ориентированное содержание (содержание прикладного модуля)</b>		
	24	Географические различия в обеспеченности земельными ресурсами Земельный фонд мира, его структура Современные тенденции развития отрасли Органическое сельское хозяйство Растениеводство География производства основных продовольственных культур Ведущие экспортёры и импортёры Роль России как одного из главных экспортёров зерновых культур Животноводство Ведущие экспортёры и импортёры продукции животноводства Рыболовство и аквакультура: географические особенности Влияние сельского хозяйства и отдельных его отраслей на окружающую среду.	2	ОК 01-04
		<b>В том числе практических и лабораторных занятий</b>		
	25	Практическое занятие № 9 Определение направления грузопотоков продовольствия на основе анализа статистических материалов и создание карты «Основные экспортёры и импортёры продовольствия»	2	
<b>Тема 5.5. Сфера услуг. Мировой транспорт</b>		<b>Содержание</b>		
	26	Основные международные магистрали и транспортные узлы Мировая система НИОКР Международные экономические отношения: основные формы и факторы, влияющие на их развитие Мировая торговля и туризм	2	ОК 01-04
<b>Раздел 6. Регионы и страны – 22 ч</b>				
<b>Тема 6.1. Регионы мира. Зарубежная Европа.</b>		<b>Содержание</b>		
	27	Многообразие подходов к выделению регионов мира Регионы мира: зарубежная Европа, зарубежная Азия, Америка, Африка, Австралия и Океания Зарубежная Европа: состав (субрегионы Западная Европа, Северная Европа, Южная Европа, Восточная Европа), общая характеристика Общие черты и особенности природно-ресурсного капитала, населения и хозяйства стран субрегионов Геополитические проблемы региона	2	ОК 01-03
		<b>В том числе практических и лабораторных занятий</b>		
	28	Практическое занятие № 10 Сравнение по уровню социально-экономического развития стран различных субрегионов зарубежной Европы с использованием источниковгеографической информации	2	

<b>Тема</b> <b>Зарубежная</b> <b>Азия</b>	<b>6.2.</b>	<b>Содержание</b>		
	29	Зарубежная Азия: состав (субрегионы: Юго-Западная Азия, Центральная Азия, Восточная Азия, Южная Азия, Юго-Восточная Азия), общая экономико-географическая характеристика Общие черты и особенности экономико-географического положения, природно-ресурсного капитала, населения, хозяйства стран зарубежной Азии, современные проблемы (на примере Индии, Китая, Японии)	2	ОК 01-03
	<b>В том числе практических и лабораторных занятий</b>			
<b>Тема</b> <b>Америка</b>	<b>6.3.</b>	<b>Содержание</b>		
	31	Америка: состав (субрегионы: США и Канада, Латинская Америка), общие черты и особенности природно-ресурсного капитала, населения и хозяйства субрегионов Особенности экономико-географического положения природно-ресурсного капитала, населения, хозяйства США и Канады, стран Латинской Америки, современные проблемы (на примере США, Канады, Мексики, Бразилии)	2	ОК 01-03
	<b>В том числе практических и лабораторных занятий</b>			
<b>Тема</b> <b>Африка</b>	<b>6.4.</b>	<b>Содержание</b>		
	33	Африка: состав (субрегионы Африки (Северная Африка, Западная Африка, Центральная Африка, Восточная Африка, Южная Африка), общая экономико-географическая характеристика Особенности природно-ресурсного капитала, населения и хозяйства стран субрегионов Экономические и социальные проблемы региона Особенности экономико-географического положения, природно-ресурсного капитала, населения, хозяйства, стран Африки (ЮАР, Египет, Алжир)	2	ОК 01-03
	<b>В том числе практических и лабораторных занятий</b>			
<b>Тема</b> <b>Австралия</b> <b>и</b> <b>Океания</b>	<b>6.5.</b>	<b>Содержание</b>		
	35	Австралия и Океания: особенности географического положения Австралийский Союз: главные факторы размещения населения и развития хозяйства Экономико-географическое положение, природно-ресурсный капитал Отрасли международной специализации Географическая и товарная структура экспорта Океания: особенности природных ресурсов, населения и хозяйства Место в международном географическом разделении труда	2	ОК 01-03
	<b>В том числе практических и лабораторных занятий</b>			
<b>Тема</b> <b>Россия на</b> <b>геополи</b> <b>тической,</b> <b>геоэкономическ</b> <b>ой и</b>	<b>6.6.</b>	<b>Содержание</b>		
	36	Особенности интеграции России в мировое сообщество Географические аспекты решения внешнеэкономических и внешнеполитических задач развития экономики России	2	ОК 01-03 ОК 06
	<b>В том числе практических и лабораторных занятий</b>			
	37	Практическое занятие № 14 Изменение направления международных экономических связей России в новых экономических условиях	2	

геодемографической карте мира				
<b>Раздел 7. Глобальные проблемы человечества – 4 ч</b>				
<b>Тема 7.1. Глобальные проблемы человечества</b>	<b>Содержание</b>			
	38	<p>Группы глобальных проблем: геополитические, экологические, демографические</p> <p>Геополитические проблемы: проблема сохранения мира на планете и причины роста глобальной и региональной нестабильности Проблема разрыва в уровне социально-экономического развития между развитыми и развивающимися странами и причина её возникновения. Геоэкология — фокус глобальных проблем человечества Глобальные экологические проблемы как проблемы, связанные с усилением воздействия человека на природу и влиянием природы на человека и его экономику Проблема глобальных климатических изменений, проблема стихийных природных бедствий, глобальные сырьевая и энергетическая проблемы, проблема дефицита водных ресурсов и ухудшения их качества, проблемы опустынивания и деградации земель и почв, проблема сохранения биоразнообразия Проблема загрязнения Мирового океана и освоения его ресурсов</p> <p>Глобальные проблемы народонаселения: демографическая, продовольственная, роста городов, здоровья и долголетия человека Взаимосвязь глобальных геополитических, экологических проблем и проблем народонаселения Возможные пути решения глобальных проблем Необходимость переоценки человечеством и отдельными странами некоторых ранее устоявшихся экономических, политических, идеологических и культурных ориентиров Участие России в решении глобальных проблем</p>	2	ОК 01-07
	<b>В том числе практических и лабораторных занятий</b>			
39	Практическое занятие № 15 Выявление примеров взаимосвязи глобальных проблем человечества на основе анализа различных источников географической информации и участия России в их решении	2		
Промежуточная аттестация (дифференцированный зачет)			-	
<b>ВСЕГО</b>			<b>72</b>	

### 3. УСЛОВИЯ РЕАЛИЗАЦИИ ПРОГРАММЫ ОБЩЕОБРАЗОВАТЕЛЬНОЙ ДИСЦИПЛИНЫ

**3.1 Для реализации программы дисциплины должны быть предусмотрены следующие специальные помещения:**

Для реализации программы дисциплины «География» имеется учебный кабинет естественно-научных дисциплин.

**Оборудование учебного кабинета:** рабочее место преподавателя, посадочные места по количеству обучающихся, доска меловая, раздаточный материал для выполнения лабораторных и практических работ, атласы.

**Технические средства обучения:** мультимедийный комплект (компьютер с лицензионным программным обеспечением, монитор, проектор, экран настенный, колонки (аудио); видеофильмы по различным темам; аудиовизуальные средства – схемы и рисунки к лекциям в виде слайдов и электронных презентаций.

#### **Лицензионное программное обеспечение:**

- 1) «Р7-Офис». Договор № ЦЗ-1К-033 от 21.12.2022 г. с ООО «СолярисТехнолджис», г. Саратов (с 01.01.2023, бессрочно).
- 2) KasperskyEndpointSecurity (антивирусное программное обеспечение).  
Сублицензионный договор № 6-1128/2023/КСП-107 от 11.12.2023 г.  
Срок действия договора: 01.01.2024– 31.12.2024 г.

### 3.2. Информационное обеспечение реализации программы

#### **3.2.1. Основные источники**

1. Кузнецов, А. П. География. Базовый уровень : учебник для образовательных организаций, реализующих образовательные программы среднего профессионального образования / А. П. Кузнецов, Э. В. Ким. — Москва : Просвещение, 2024. — 367, [1] с. : ил., карты. — (Учебник СПО). — ISBN 978-5-09-112926-7. - Текст : электронный. - URL: <https://znanium.ru/catalog/product/2157266>

2. Кузнецов, А. П. География. Рабочая тетрадь. Базовый уровень : учебное пособие, разработанное в комплекте с учебником для образовательных организаций, реализующих образовательные программы среднего профессионального образования / А. П. Кузнецов, Э. В. Ким. — Москва : Просвещение, 2024. — 64 с. : ил., карты. — (Учебник СПО). — ISBN 978-5-09-110607-7. - Текст : электронный. - URL: <https://znanium.ru/catalog/product/2157054>

#### **3.2.2. Дополнительные источники**

1. Максаковский, В. П. География. 10-11 классы (базовый уровень) : учебник / В. П. Максаковский. — 33-е изд., стер. — Москва : Просвещение, 2018. — 415 с.

2. Экономическая и социальная география мира: Атлас – Просвещение:2024 - 50 с.

#### **3.2.3. Интернет-ресурсы**

1. Библиотека по географии <http://geoman.ru>
2. География. Планета Земля <http://www.rgo.ru>
3. Раздел «География» в энциклопедии Википедия <http://ru.wikipedia.org/wiki/>
4. Планета Земля <http://www.myplanet-earth.com>

5. GeoPublisher (архив научных публикаций географического факультета МГУ им. М.В.Ломоносова) <http://geopub.narod.ru>
6. Где? В Караганде (словарь географических названий) <http://gde-eto.narod.ru>
7. Народная энциклопедия городов и регионов России «Мой Город» <http://www.mojgorod.ru>
8. Метеоweb (сайт об удивительном мире погоды) <http://www.meteoweb.ru>
9. Все о геологии <http://geo.web.ru>
10. Минералогический музей им. Ферсмана <http://www.fmm.ru>
11. Классификация почв России <http://soils.narod.ru>

#### 4. КОНТРОЛЬ И ОЦЕНКА РЕЗУЛЬТАТОВ ОСВОЕНИЯ ОБЩЕОБРАЗОВАТЕЛЬНОЙ ДИСЦИПЛИНЫ

Контроль и оценка результатов освоения общеобразовательной дисциплины раскрываются через дисциплинарные результаты, направленные на формирование общих и профессиональных компетенций по разделам и темам содержания учебного материала.

Общая/профессиональная компетенция	Раздел/Тема	Методы и формы контроля
ОК 01. Выбирать способы решения задач профессиональной деятельности применительно к различным контекстам	Р 1/Темы 1.1, 1.2 Р 2 Темы 2.1 - 2.4. Р 4/Темы 4.1-4.4 Р 5/Тема 5.1-5.5 Р 6/Тема 6.1-6.6	Тестирование Устный опрос Географический диктант Представление результатов практических работ Выполнение заданий на дифференцированном зачете
ОК 02. Использовать современные средства поиска, анализа и интерпретации информации, и информационные технологии для выполнения задач профессиональной деятельности	Р 1/Темы 1.1, 1.2 Р 2 Темы 2.1 - 2.4 Р 3 Темы 3.1, 3.2 Р 4/Темы 4.1-4.4 Р 5/Тема 5.1-5.5 Р 6/Тема 6.1-6.6 Р 7 Темы 7.1	Тестирование Устный опрос Географический диктант Представление результатов практических работ Выполнение заданий на дифференцированном зачете
ОК 03. Планировать и реализовывать собственное профессиональное и личностное развитие, предпринимательскую деятельность в профессиональной сфере, использовать знания по финансовой грамотности в различных жизненных ситуациях	Р 2/Темы 2.3, 2.4 Р 5/Тема 5.1-5.5 Р 6/Тема 6.1-6.6 Р 7 Темы 7.1	Тестирование Устный опрос Географический диктант Представление результатов практических работ Выполнение заданий на дифференцированном зачете
ОК 04. Эффективно взаимодействовать и работать в коллективе и команде	Р 3/Темы 3.1, 3.2 Р 5/Тема 5.1-5.5 Р 7 Темы 7.1	Тестирование Устный опрос Географический диктант Представление результатов практических работ Выполнение заданий на дифференцированном зачете
ОК 05 Осуществлять устную и письменную коммуникацию на государственном языке Российской Федерации с учетом особенностей социального и культурного контекста	Р 2/Темы 2.3, 2.4 Р 7 Темы 7.1	Тестирование Устный опрос Географический диктант Представление результатов практических работ Выполнение заданий на дифференцированном зачете

		зачете
ОК 06 Проявлять гражданско-патриотическую позицию, демонстрировать осознанное поведение на основе традиционных общечеловеческих ценностей, в том числе с учетом гармонизации межнациональных и межрелигиозных отношений, применять стандарты антикоррупционного поведения	Р 2/Темы 2.3 Р 4/Темы 4.2-4.3 Р 7 Темы 7.1	Тестирование Устный опрос Географический диктант Представление результатов практических работ Выполнение заданий на дифференцированном зачете
ОК 07. Содействовать сохранению окружающей среды, ресурсосбережению, применять знания об изменении климата, принципы бережливого производства, эффективно действовать в чрезвычайных ситуациях	Р 2/Темы 2.3, 2.4 Р 4/Темы 4.3 Р 7 Темы 7.1	Тестирование Устный опрос Географический диктант Представление результатов практических работ Выполнение заданий на дифференцированном зачете

**вносимых в рабочую программу дисциплины  
ООД.09 География**

Дополнения и изменения, внесенные в рабочую программу дисциплины  
**ООД.09 География**

на 2024-2025 учебный год:

№ п/п	Наименование раздела рабочей программы дисциплины/профессионального модуля	Внесенные изменения	Основание
1.	1.2.2. Планируемые результаты освоения общеобразовательной дисциплины в соответствии с ФГОС СПО и на основе ФГОС СОО	<p><b>Общие компетенции</b></p> <p>в формулировке ОК. 03 после слов «использовать знания по»</p> <p><b>дополнить словами</b></p> <p>«правовой</p> <p>В формулировке ОК. 06 слово «общечеловеческих»</p> <p><b>заменить словами</b></p> <p>«российских духовно-нравственных»</p>	<p>Приказ Министерства просвещения Российской Федерации от 03.07.2024 № 464</p> <p>"О внесении изменений в федеральные государственные образовательные стандарты среднего профессионального образования"</p>

Решение заседания предметной комиссии: (протокол № 1 от «26» августа 2024 г.): «Изменения согласованы и рекомендованы для включения в соответствующие разделы образовательной программы СПО»