


Документ подписан простой электронной подписью  
Информация о владельце:  
ФИО: Соловьев Дмитрий Александрович  
Должность: ректор ФГБОУ ВО Вавиловский университет  
Дата подписания: 25.04.2019 09:47:38  
Уникальный программный ключ:  
528682d78e671e566ab07f039e1ba2172f735b12




**МИНИСТЕРСТВО СЕЛЬСКОГО ХОЗЯЙСТВА РОССИЙСКОЙ ФЕДЕРАЦИИ**

Федеральное государственное бюджетное образовательное учреждение  
высшего образования  
«Саратовский государственный аграрный университет  
имени Н. И. Вавилова»

**СОГЛАСОВАНО**

Заведующий кафедрой  
 /Тарбаев В.А./  
« 25 » августа 2019 г.


**УТВЕРЖДАЮ**

И.о. декана факультета  
 /Шьюрова Н.А./  
« 25 » августа 2019 г.

**РАБОЧАЯ ПРОГРАММА ДИСЦИПЛИНЫ (МОДУЛЯ)**

Дисциплина	<b>ИСТОРИЯ ЗЕМЕЛЬНО-ИМУЩЕСТВЕННЫХ ОТНОШЕНИЙ</b>
Направление подготовки	<b>21.03.02 Землеустройство и кадастры</b>
Направленность (профиль)	<b>Кадастр недвижимости и управление территориями</b>
Квалификация выпускника	<b>Бакалавр</b>
Нормативный срок обучения	<b>4 года</b>
Форма обучения	<b>Очная</b>

*Разработчик: доцент, Тарбаев В.А.*

  
(подпись)

**Саратов 2019**

## 1. Цель освоения дисциплины

Целью освоения дисциплины «История земельных отношений» является формирование комплекса базовых знаний о закономерностях развития земельных отношений, землеустройства и кадастров.

## 2. Место дисциплины в структуре ОПОП ВО

В соответствии с учебным планом по направлению подготовки 21.03.02 Землеустройство и кадастры дисциплина «История земельных отношений» относится к дисциплине по выбору вариативной части Блока 1.

Дисциплина базируется на знаниях, имеющихся у обучающихся при получении следующих дисциплин: «История», «Почвоведение и инженерная геология», «Введение в специальность».

В результате освоения дисциплины обучающийся должен:

– знать: особенности функционирования земли в общественном производстве; сущность земельных отношений и содержание землеустроительных мероприятий на основных этапах развития государства, их социально-экономическую значимость и эффективность; закономерности и особенности развития земельных отношений и землеустройства, тенденции их дальнейшего совершенствования; особенности развития земельных отношений и мероприятий по организации территории в зарубежных странах;

- уметь: анализировать и оценивать социально-экономическую сущность мероприятий по регулированию земельных отношений и организации территории на различных исторических этапах развития государства; установить тенденции развития земельных отношений и землеустройства в различных регионах страны.

Дисциплина «История земельных отношений» является базовой для изучения следующих дисциплин: «Основы градостроительства и планировка населенных мест», «Картография с основами топографии», «Фотограмметрия и дистанционное зондирование», «Адаптация выпускников на рынке труда», «Автоматизированные системы землеустройство и кадастров», «Кадастр недвижимости», «Государственная регистрация и учет земель», «Техническая инвентаризация объектов недвижимости», «Техническое обеспечение мониторинга земель», «Мониторинг земель», «Мониторинг природных ресурсов», «Комплексная оценка землепользования», «Комплексная оценка территории», «Экономико-математические методы и моделирование в землеустройстве и кадастрах», «Математический анализ и математическое моделирование в землеустройстве и кадастрах», «Проведение геодезических работ в землеустройстве и кадастрах», «Прикладная геодезия в землеустройстве и кадастрах», «Автоматизированная картография», «Автоматизация топогеодезических работ», «Практика по получению профессиональных умений и опыта профессиональной деятельности», «Управление земельными ресурсами и объектами недвижимости», «Организация и планирование землеустроительных и кадастровых работ», «Землеустройство», «Региональное землеустройство», «Кадастровая оценка объектов недвижимости», «Землеустройство нарушенных земель», «Противоэрозионная организация территории», «Государственное регулирование земельных отношений», «Контроль за использованием земли и

недвижимости», «Технологическая практика», «Преддипломная практика», «Планирование и прогнозирование использования земельных ресурсов», «Экономика землеустройства и кадастров», «Правовое регулирование земельно-имущественных отношений», «Географические и земельно-информационные системы», «Земельно-информационные системы в управлении территории», «Оценка земельно-имущественного комплекса», «Информационные системы кадастра и мониторинга», «Основы научных исследований в землеустройстве и кадастрах», «Основы научного творчества в землеустройстве и кадастрах», «Организация и проведение комплексных кадастровых работ», «Мониторинг рынка недвижимости для формирования базы данных кадастровой оценки земель», «Производственная практика: научно-исследовательская работа», «Защита выпускной квалификационной работы, включая подготовку к процедуре защиты и процедуру защиты».

### 3. Перечень планируемых результатов обучения по дисциплине, соотнесенных с планируемыми результатами освоения ОПОП ВО

Дисциплина «История земельных отношений» направлена на формирование у обучающихся общекультурной и профессиональной компетенций:

- «способностью анализировать основные этапы и закономерности исторического развития общества для формирования гражданской позиции» (ОК-2);
- «способностью изучения научно-технической информации, отечественного и зарубежного опыта использования земли и иной недвижимости» (ПК-7).

В результате освоения дисциплины обучающийся должен:

Код, содержание компетенции	В результате изучения учебной дисциплины обучающиеся должны:		
	знать	уметь	владеть
<i>1</i>	<i>2</i>	<i>3</i>	<i>4</i>
<i>ОК-2 способностью анализировать основные этапы и закономерности исторического развития общества для формирования гражданской позиции</i>	<i>основные понятия и важнейшие исторические периоды развития земельных отношений и землеустройства.</i>	<i>проводить анализ реформирования земельных отношений и землеустройства, устанавливать взаимосвязь между землеустройством и становлением земельного строя в России.</i>	<i>навыками историческими закономерностями развития земельных отношений в России.</i>
<i>ПК-7 способностью изучения научно-технической информации, отечественного и зарубежного опыта использования земли и иной недвижимости</i>	<i>причины и условия зарождения земельных отношений, землеустройства и кадастра; исторические этапы развития землеустройства и кадастры.</i>	<i>использовать полученные знания о формировании и развитии земельно-имущественных отношений для определения направлений их совершенствования (регулирования).</i>	<i>навыками работы с информационными источниками, обеспечивающей реализацию земельного законодательства.</i>

#### 4. Объём, структура и содержание дисциплины

Общая трудоемкость дисциплины составляет 2 зачетные единицы, 72 часа.

Таблица 2

Объем дисциплины

	Количество часов								
	Всего	в т.ч. по семестрам							
		1	2	3	4	5	6	7	8
Контактная работа – всего, в т.ч.	36,1		36,1						
<i>аудиторная работа:</i>	36		36						
лекции	18		18						
лабораторные									
практические	18		18						
<i>промежуточная аттестация</i>	0,1		0,1						
<i>контроль</i>									
Самостоятельная работа	35,9		35,9						
Форма итогового контроля	3		3						
Курсовой проект (работа)									

Таблица 3

Структура и содержание дисциплины

№ п/п	Тема занятия. Содержание	Неделя семестра	Контактная работа			Самостоятельная работа Количество часов	Контроль знаний		
			Вид занятия	Форма проведения	Количество часов		Вид	Форма	max балл
1	2	3	4	5	6	7	8	9	10
2 семестр									
1.	<b>Возникновение землеустройства и первые землеустроительные действия.</b> Земля как естественная основа процесса производства и труда. Землеустройство в древности.	1	Л	В	2	-	ВК ТК	УО УО	4
2.	Возникновение землеустройства и первые землеустроительные действия.	2	ПЗ	Т	2	2	ТК	УО	
3.	<b>Землеустроительные действия в Древней Руси (VI-XIII вв).</b> Характер землевладений в Древнерусском государстве. Межевание в русских княжествах.	3	Л	В	2		ТК	УО	
4	Землеустроительные действия в Древней Руси (VI-XIII вв).	4	ПЗ	Т	2	4	ТК	УО	
5	<b>Основные направления государственной земельной политики (XIV-XVIII вв).</b> Землеустройство на этапе формирования Российского централизованного государства. Писцовые межевания.. Межевание земель в эпоху Петра I и в	5	Л	В	2		ТК	УО	

	послепетровскую эпоху.								
6	Землеустройство на этапе формирования Российского централизованного государства.	6	ПЗ	Т	2	2	ТК	УО	
7	<b>Земельная служба России в конце XVIII-XIX вв.</b> Особенности землеустройства крестьян, вышедших из крепостной зависимости. Поземельное устройство государственных крестьян.	7	Л	В	2		ТК	УО	
8	Земельная служба России в конце XVIII-XIX вв.	8	ПЗ	Т	2	4	ТК	УО	
9	<b>Столыпинское землеустройство.</b> Содержание и итоги землеустройства.	9	Л	П	2		ТК	УО	
10	Столыпинская аграрная реформа	10	ПЗ	Т	2	10	РК ТК	УО УО	8
11	<b>Коллективизация сельского хозяйства</b> Землеустройство в восстановительный период. Землеустройство в период коллективизации.	11	Л	В	2		ТК	УО	
12	Коллективизация сельского хозяйства	12	ПЗ	Т	2		ТК	УО	
13	<b>Земельные отношения и землеустройство в условиях колхозно-совхозного производства</b> Развитие колхозного строя. Проведение межхозяйственного землеустройства. Землеустройство в годы великой отечественной войны и восстановления народного хозяйства. Освоение целинных и залежных земель	13	Л	В	2		ТК	УО	
14	Образование и развитие колхозно-совхозного землепользования	14	ПЗ	Т	2	4	ТК	УО	
15	<b>Земельная реформа и многообразие форм ведения хозяйства.</b> Цели и задачи реформы. Начало реформы 1990 г. и механизмы ее осуществления. Результаты реформирования.	15	Л	В	2		ТК	УО	
16	Современный период развития земельных отношений и землеустройства	16	ПЗ	Т	2		ТК	УО	
17	<b>Организация землеустроительной помощи зарубежным странам. Землеустройство в первое десятилетие XXI века.</b> Землеустроительное обеспечение оборота земель сельскохозяйственного назначения.	17	Л	В	2		ТК	УО	
18	Будущее землеустройства в России	18	ПЗ	П	2	8	РК ТК ТР	УО УО Д	8 4
19	Выходной контроль				0,1		ВыхК	3	12
<b>Итого:</b>					36,1	36			36

**Примечание:**

Условные обозначения:

**Виды аудиторной работы:** Л – лекция, ЛЗ – лабораторное занятие, ПЗ – практическое занятие, С – семинарское занятие.

**Формы проведения занятий:** В – лекция-визуализация, П – проблемная лекция/занятие, ПК – лекция-пресс-конференция (занятие пресс-конференция), Б – бинарная лекция, Т – лекция/занятие, проводимое в традиционной форме, М – моделирование, ДИ – деловая игра, КС – круглый стол, МШ – мозговой штурм, МК – метод кейсов и др.

**Виды контроля:** ВК – входной контроль, ТК – текущий контроль, РК – рубежный контроль, ВыхК – выходной контроль.

**Форма контроля:** УО – устный опрос, ПО – письменный опрос, Т – тестирование, КЛ – конспект лекции, Р – реферат, ЗР – защита курсовой работы, ЗП – защита курсового проекта, Э – экзамен, З – зачет, ТР – творческая работа и др.

## 5. Образовательные технологии

Организация занятий по дисциплине «История земельных отношений» проводится по видам учебной работы: лекции, практические занятия, текущий контроль.

Реализация компетентностного подхода в рамках направления подготовки 21.03.02 Землеустройство и кадастры предусматривает использование в учебном процессе активных и интерактивных форм проведения занятий в сочетании с внеаудиторной работой для формирования и развития профессиональных навыков обучающихся.

В рамках дисциплины проводятся проблемная занятие с участием представителей производства на тему «Перспективы дальнейшего развития земельных преобразований» с участием представителя Управление Федеральной службы государственной регистрации, кадастра и картографии по Саратовской области.

Лекционные занятия проводятся в поточной аудитории с применением мультимедийного проектора в виде учебной презентации. Основные моменты лекционных занятий конспектируются. Отдельные темы предлагаются для самостоятельного изучения с обязательным составлением конспекта (контролируется).

Целью практических занятий является выработка практических навыков работы с использованием законодательной, нормативно-правовой базы, формирование у обучающегося основных представлений о содержании земельных отношений и их регулировании на всех этапах развития общества.

Для достижения этих целей используются как традиционные формы работы – устный опрос в форме собеседование, так и интерактивные методы – проблемное занятие.

Проблемное занятие в наибольшей степени соответствует задачам высшего образования. Этот метод способствует развитию у обучающихся изобретательности, умения решать проблемы с учетом конкретных условий и при наличии фактической информации.

Проблемное занятие проводится в форме дискуссии у обучающихся развиваются такие квалификационные качества, как умение четко формулировать и высказывать свою позицию, умение коммуницировать, дискутировать, воспринимать и оценивать информацию. Практические занятия проводятся в

специальных аудиториях, оборудованных необходимыми наглядными материалами.

Самостоятельная работа охватывает проработку обучающимися отдельных вопросов теоретического курса (приложение 2).

Самостоятельная работа осуществляется в групповом формате. Самостоятельная работа выполняется обучающимися на основе учебно-методических материалов дисциплины. Самостоятельно изучаемые вопросы курса включаются в вопросы зачета.

## **6. Учебно-методическое и информационное обеспечение дисциплины**

а) основная литература (библиотека СГАУ)

1. Землеустройство и управление землепользованием: Учебное пособие / В.В. Слезко, Е.В. Слезко, Л.В. Слезко. - М.: НИЦ ИНФРА-М, 2014. - 203 с.: 60x90 1/16. - (Высшее образование: Бакалавриат). ISBN 978-5-16-006618-9 [Электронный ресурс]. – Режим доступа: <http://znanium.com/catalog.phpbookinfo=550556>

2. Экономика и управление земельными отношениями / Газалиев М.М. - М.: Дашков и К, 2015. - 176 с.: ISBN 978-5-394-02570-9 [Электронный ресурс]. – Режим доступа: <http://znanium.com/catalog.phpbookinfo=447222>

3. П.А. Столыпин: реформатор на фоне аграрной реформы. Том 2. Аграрная реформа/Сафронов С.А. - Краснояр.: СФУ, 2015. - 458 с.: ISBN 978-5-7638-3213-6 [Электронный ресурс]. – Режим доступа: <http://znanium.com/catalog.phpbookinfo=558287>

б) ресурсы информационно-телекоммуникационной сети «Интернет»

Для освоения дисциплины рекомендуются следующие сайты информационно-телекоммуникационной сети «Интернет»:

1. Официальный сайт Росреестра [Электронный ресурс] (режим доступа: <https://rosreestr.ru>).

г) периодические издания

1. Ежемесячный научно-информационный журнал «Землеустройство кадастр и мониторинг земель».

д) базы данных и поисковые системы

1. Поисковая система Яндекс [Электронный ресурс] (режим доступа: <https://www.yandex.ru/>)

2. Поисковая система Google [Электронный ресурс] (режим доступа: <https://www.google.ru/>).

3. Реферативная база данных SCOPUS [Электронный ресурс] (режим доступа: <http://www.elsevierscience.ru/products/scopus/>).

4. Реферативная база данных Elibrary [Электронный ресурс] (режим доступа <http://elibrary.ru/defaultx.asp>).

5. База данных студентов [Электронный ресурс] (режим доступа: <http://www.twirpx.com>).

е) информационные технологии, используемые при осуществлении образовательного процесса:

информационно-справочные системы: Официальный сайт гарант [Электронный ресурс] (режим доступа: <http://www.garant.ru/>)

программное обеспечение:

№ п/п	Наименование раздела учебной дисциплины (модуля)	Наименование программы	Тип программы (расчетная, обучающая, контролирующая)
1	По всем разделом изучаемой дисциплины	пакет MicrosoftOffice	обучающая

## 7. Материально-техническое обеспечение дисциплины

Аудитория с перечнем материально-технического обеспечения	Местонахождение
<p><b>Учебная аудитория для проведения занятий лекционного типа, занятий семинарского типа, курсового проектирования (выполнения курсовых работ), групповых и индивидуальных консультаций, текущего контроля и промежуточной аттестации № 1003</b>, комплект специализированной мебели по тех. паспорту № 5, 60,3 кв.м.<sup>2</sup>                      Проектор BENQ – 1 шт.                      Доска-экран Lumien -1 шт.                      Монитор LG Studioworks 700B – 1 шт.                      Системный блок СТЕРХ – 1шт.</p>	410012, Саратовская область, г. Саратов, Радищева, 35
<p><b>Учебная аудитория для проведения занятий лекционного типа, занятий семинарского типа, курсового проектирования (выполнения курсовых работ), групповых и индивидуальных консультаций, текущего контроля и промежуточной аттестации № 1004</b>, комплект специализированной мебели по тех. паспорту № 6, 33,1 кв.м.<sup>2</sup>                      НоутбукRoverBookVoyagerV400 L – 1 шт. (переносное оборудование)                      НоутбукDNSD800154 W100P – 2 шт. (переносное оборудование)                      Проектор AserXD1150 DPL– 1 шт. (переносное оборудование)</p>	
<p><b>Учебная аудитория для проведения занятий лекционного типа, занятий семинарского типа, курсового проектирования (выполнения курсовых работ), групповых и индивидуальных консультаций, текущего контроля и промежуточной аттестации № 533</b>, комплект специализированной мебели по тех. паспорту № 9 35,0 кв.м.<sup>2</sup>                      Телевизор SamsungBN64-01585B-00 – 1шт.</p> <p><b>Учебная аудитория для проведения семинарских, практических занятий, текущего контроля и промежуточной аттестации № 535</b>, по тех. паспорту № 17 68,9 кв.м.<sup>2</sup>                      Проектор BENQ – 1 шт.                      Доска-экран Seha – 1шт.                      Монитор ViewSonic – 1 шт.                      Системный блок – 1шт.</p>	
<p><b>Помещение для самостоятельной работы № 530</b>, комплект специализированной мебели по тех. паспорту № 5 35,0 кв.м.<sup>2</sup>                      Монитор BENQGL2760H – 8 шт.                      Системный блок Aquarius – 8 шт.                      Плоттер HP Designjet 500 Plus – 1 шт.                      Интерактивная доска ViewSonicPjD6383s – 1 шт.                      Коммутатор 10/100 Fast EthernetSwith №DES – 1016D – шт</p>	



## **8. Оценочные материалы**

Оценочные материалы, сформированные для проведения текущего контроля успеваемости и промежуточной аттестации, обучающихся по дисциплине «История земельных отношений» разработан на основании следующих документов:

- Федерального закона Российской Федерации от 29.12.2012 N 273-ФЗ «Об образовании в Российской Федерации» (с изменениями и дополнениями);

- приказа Минобрнауки РФ от 05.04.2017 № 301 «Об утверждении Порядка организации и осуществления образовательной деятельности по образовательным программам высшего образования – программам бакалавриата, программам специалитета, программам магистратуры»;

Оценочные материалы представлены в приложении 1 к рабочей программе дисциплины и включает в себя:

- перечень компетенций с указанием этапов их формирования в процессе освоения образовательной программы;

- описание показателей и критериев оценивания компетенций на различных этапах их формирования, описание шкал оценивания;

- типовые контрольные задания или иные материалы, необходимые для оценки знаний, умений, навыков и (или) опыта деятельности, характеризующие этапы формирования компетенций в процессе освоения образовательной программы;

- методические материалы, определяющие процедуры оценивания знаний, умений, навыков и (или) опыта деятельности, характеризующих этапы формирования компетенций.

## **9. Учебно-методическое обеспечение самостоятельной работы**

Перечень учебно-методического обеспечения самостоятельной работы представлен в приложении 2 к рабочей программе по дисциплине «История земельных отношений».

## **10. Методические указания для обучающихся по изучению дисциплины «История земельных отношений»**

Методические указания по изучению дисциплины «История земельных отношений» включают в себя:

1. Краткий курс лекции приложением 3.
2. Методические указания по выполнению практических занятий приложение 4

*Рассмотрено и утверждено на заседании кафедры «Землеустройство и кадастры» «27» августа 2019 года (протокол № 1).*

**Лист изменений и дополнений,  
вносимых в рабочую программу дисциплины  
«История земельных отношений»**

Дополнения и изменения, внесенные в рабочую программу дисциплины «История земельных отношений» на 2019/2020 учебный год:

**Сведения об обновлении лицензионного программного обеспечения**

Наименование программы	Примечание
<p>ESET NOD 32</p> <p><b>Реквизиты подтверждающего документа:</b> Право на использование программного продукта ESET NOD32 Antivirus Business Edition renewal for 2041 user (продление 2041 лицензий на срок 12 месяцев). Лицензиат – ООО «Компьютерный супермаркет», г. Саратов. Контракт № 0025 на приобретение прав на использование средств антивирусной защиты от 11.12.2018 г.</p>	<p style="text-align: center;">Срок действия контракта истек</p>
<p>Kaspersky Endpoint Security</p> <p><b>Реквизиты подтверждающего документа:</b> Право на использование антивирусного программного обеспечения Kaspersky Endpoint Security для бизнеса - Стандартный (1500-2449) 1 year Educational Licence. Лицензиат – ООО «Солярис Технолоджис», г. Саратов. Контракт № ЕП-113 на оказание услуг по передаче неисключительных (пользовательских) прав на антивирусное программное обеспечение с внесением соответствующих изменений в аттестационную документацию по требованию защиты информации от 11.12.2019 г.</p>	<p style="text-align: center;">Переход на новое лицензионное программное обеспечение</p>

Актуализированная рабочая программа дисциплины «История земельных отношений» и утверждена на заседании кафедры «Землеустройство и кадастры» «19» декабря 2019 года (протокол № 5).

Заведующий кафедрой

  
(подпись)

Тарбаев В.А.

**Лист изменений и дополнений,  
вносимых в рабочую программу дисциплины  
«История земельных отношений»**

Дополнения и изменения, внесенные в рабочую программу дисциплины «История земельных отношений» на 2019/2020 учебный год:

**6. Учебно-методическое и информационное обеспечение дисциплины**


е) информационные технологии, используемые при осуществлении образовательного процесса:

- программное обеспечение:

№ п/п	Наименование раздела учебной дисциплины (модуля)	Наименование программы	Тип программы	Сведения об обновлении лицензионного программного обеспечения
1	Все темы дисциплины	Microsoft Desktop Education (Microsoft Access, Microsoft Excel, Microsoft InfoPath, Microsoft OneNote, Microsoft Outlook, Microsoft PowerPoint, Microsoft Publisher, Microsoft SharePoint Workspace, Microsoft Visio Viewer, Microsoft Word)  <b>Реквизиты подтверждающего документа:</b> Право на использование Microsoft Desktop Education All Lng Lic/SA Pack OLV E 1Y Acadmc Ent. Лицензиат – ООО «Современные технологии», г. Саратов. Контракт № 0024 на передачу неисключительных (пользовательских) прав на программное обеспечение от 11.12.2018 г.	Вспомогательная	<i>Вспомогательное программное обеспечение:</i>  <b>Предоставление неисключительных прав на ПО:</b> DsktpEdu ALNG LicSAPk OLV E 1Y Acadmc Ent  <b>Предоставление неисключительных прав на ПО:</b> Microsoft Office 365 Pro Plus Open Students Shared Server All Lng SubsVL OLV NL lMth Acadmc Stdnt w/Faculty  Лицензиат – ООО «КОМПИАРЕКС», г. Саратов  Контракт № А-032 на передачу неисключительных (пользовательских) прав на программное обеспечение от 23.12.2019 г.

Актуализированная рабочая программа дисциплины «История земельных отношений» и утверждена на заседании кафедры «Землеустройство и кадастры» «23» января 2020 года (протокол № 6).

Заведующий кафедрой

  
\_\_\_\_\_  
(подпись)

Тарбаев В.А.

**Лист изменений и дополнений,  
вносимых в рабочую программу дисциплины  
«История земельных отношений»**

Дополнения и изменения, внесенные в рабочую программу дисциплины «История земельных отношений» на 2019/2020 учебный год:

**6. Учебно-методическое и информационное обеспечение дисциплины**


е) информационные технологии, используемые при осуществлении образовательного процесса:

- программное обеспечение:

№ п/п	Наименование раздела учебной дисциплины (модуля)	Наименование программы	Тип программы	Сведения об обновлении лицензионного программного обеспечения
1	Все разделы дисциплины	Электронный периодический справочник «Система ГАРАНТ»  Реквизиты подтверждающего документа: Версия специальных информационных массивов электронного периодического справочника «Система ГАРАНТ». Исполнитель – ООО «Сервисная Компания «Гарант-Саратов», г. Саратов. Договор об оказании информационных услуг № С-3276/223-981 от 01.07.2019 г.	Вспомогательная	<i>Вспомогательное программное обеспечение:</i>  Предоставление экземпляров текущих версий специальных информационных массивов электронного периодического справочника «Система ГАРАНТ».  Исполнитель – ООО «Сервисная Компания «Гарант-Саратов», г. Саратов.  Договор об оказании информационных услуг № С-3379/223-173 от 01.03.2020 г.
2	Все разделы дисциплины	Справочная Правовая Система КонсультантПлюс  Реквизиты подтверждающего документа: Справочная Правовая Система КонсультантПлюс (СПС Консультант Бюджетные организации локальный). Исполнитель – ООО «Компания Консультант», г. Саратов. Договор сопровождения экземпляров систем КОНСУЛЬТАНТ ПЛЮС № 0058-2019/223-980 от 01.07.2019 г.	Вспомогательная	<i>Вспомогательное программное обеспечение:</i>  Сопровождение экземпляров систем КонсультантПлюс: СПС Консультант Бюджетные организации smart-комплект Оптимальный локальный  Исполнитель: ООО «Компания Консультант», г. Саратов  Договор сопровождения экземпляров систем КОНСУЛЬТАНТ ПЛЮС № 0058-2020/223-174 от 01.03.2020 г.

Актуализированная рабочая программа дисциплины «История земельных отношений» рассмотрена и утверждена на заседании кафедры «Землеустройство и кадастры» «21» марта 2020 года (протокол № 8).

Заведующий кафедрой

  
(подпись)

Тарбаев В.А.

**Лист изменений и дополнений,  
вносимых в рабочую программу дисциплины  
«История земельных отношений»**

Дополнения и изменения, внесенные в рабочую программу дисциплины «История земельных отношений» на 2020/2021 учебный год:

В программу практики внесены следующие изменения:

**6. Учебно-методическое и информационное обеспечение дисциплины**


е) информационные технологии, используемые при осуществлении образовательного процесса:

- программное обеспечение:

№ п/п	Наименование раздела учебной дисциплины (модуля)	Наименование программы	Тип программы	Сведения об обновлении лицензионного программного обеспечения
1		Электронный периодический справочник «Система ГАРАНТ»  Реквизиты подтверждающего документа: Экземпляры текущих версий специальных информационных массивов электронного (СИМ) периодического справочника «Система ГАРАНТ». Исполнитель – ООО «Сервисная Компания «Гарант-Саратов», г. Саратов. Договор об оказании информационных услуг № С-3379/223-173 от 01.03.2020 г.	Вспомогательная	<i>Вспомогательное программное обеспечение:</i>  Предоставление экземпляров текущих версий специальных информационных массивов электронного периодического справочника «Система ГАРАНТ». Исполнитель – ООО «Сервисная Компания «Гарант-Саратов», г. Саратов. Договор об оказании информационных услуг № С-3491/223-865 от 21.08.2020 г. Срок действия договора: 01 сентября – 31 декабря 2020 года.
2		Справочная Правовая Система КонсультантПлюс  Реквизиты подтверждающего документа: Сопровождение экземпляров систем КонсультантПлюс: СПС Консультант Бюджетные организации смарт-комплект Оптимальный локальный Исполнитель: ООО «Компания Консультант», г. Саратов Договор сопровождения экземпляров систем КОНСУЛЬТАНТ ПЛЮС № 0058-2020/223-174 от 01.03.2020 г.	Вспомогательная	<i>Вспомогательное программное обеспечение:</i>  Сопровождение экземпляров систем КонсультантПлюс: Справочная Правовая Система КонсультантПлюс Исполнитель: ООО «Компания Консультант», г. Саратов Договор сопровождения экземпляров систем КОНСУЛЬТАНТ ПЛЮС № 0058-2020/223-866 от 21.08.2020 г. Срок действия договора: 01 сентября – 31 декабря 2020 года.

Актуализированная рабочая программа дисциплины «История земельных отношений» рассмотрена и утверждена на заседании кафедры «Землеустройство и кадастры» «27» августа 2020 года (протокол № 1).

Заведующий кафедрой

  
(подпись)

Тарбаев В.А.

**Лист изменений и дополнений,  
вносимых в рабочую программу дисциплины  
«История земельных отношений»**

Дополнения и изменения, внесенные в рабочую программу дисциплины «История земельных отношений» на 2020/2021 учебный год:

**Сведения об обновлении лицензионного программного обеспечения**

Наименование программы	Примечание
<p>Kaspersky Endpoint Security</p> <p><b>Реквизиты подтверждающего документа:</b>                      Право на использование антивирусного программного обеспечения Kaspersky Endpoint Security для бизнеса - Стандартный (1500-2449) 1 year Educational Licence. Лицензиат – ООО «Солярис Технолоджис», г. Саратов.                      Контракт № ЕП-113 на оказание услуг по передаче неисключительных (пользовательских) прав на антивирусное программное обеспечение с внесением соответствующих изменений в аттестационную документацию по требованию защиты информации от 11.12.2019 г.</p>	Срок действия контракта истек
<p>Kaspersky Endpoint Security</p> <p><b>Реквизиты подтверждающего документа:</b>                      Право на использование Kaspersky Endpoint Security для бизнеса - Стандартный (250-499) 1 year Educational Renewal License. Лицензиат – ООО «Современные технологии», г. Саратов.                      Сублицензионный договор № 6-219/2020/223-1370 от 01.12.2020 г.</p>	Заключен новый договор сроком на 1 год (11.12.2020 г. - 10.12.2021 г.)
<p>Microsoft Office 365 Pro Plus Open Students Shared Server All Lng SubsVL OLV NL IMth Acdmc Stdat w/Faculty</p> <p><b>Реквизиты подтверждающего документа:</b>                      Предоставление неисключительных прав на ПО: DsktrEdu ALNG LicSAPk OLV E 1Y Acdmc Ent. Лицензиат – ООО «КОМПАРЕКС», г. Саратов.                      Контракт № А-032 на передачу неисключительных (пользовательских) прав на программное обеспечение от 23.12.2019 г.</p>	Срок действия контракта истек
<p>Microsoft Office</p> <p><b>Реквизиты подтверждающего документа:</b>                      Предоставление неисключительных прав на ПО: DsktrEdu ALNG LicSAPk OLV E 1Y Acdmc Ent. Лицензиат – ООО «КОМПАРЕКС», г. Саратов.                      Сублицензионный договор № 201201/КЛ/Л44-208 на передачу неисключительных прав на программы для ЭВМ с конечным пользователем по адресу: г. Саратов, ул. Советская, 60 от 01.12.2020 г.</p>	Заклучен новый договор сроком на 1 год (по 31.12.2021 г.)

Актуализированная рабочая программа дисциплины «История земельных отношений» рассмотрена и утверждена на заседании кафедры «Землеустройство и кадастры» «22» декабря 2020 года (протокол № 5).

Заведующий кафедрой

  
(подпись)

Тарбаев В.А.