

Документ подписан простой электронной подписью
Информация о владельце:
ФИО: Соловьев Дмитрий Александрович
Должность: ректор ФГБОУ ВР «Саратовский университет»
Дата подписания: 14.06.2023 12:24:24
Уникальный программный ключ:
528682d78e671e565ab07f01f88a2172f135a12



МИНИСТЕРСТВО СЕЛЬСКОГО ХОЗЯЙСТВА РОССИЙСКОЙ ФЕДЕРАЦИИ
Федеральное государственное образовательное учреждение
высшего образования
«Саратовский государственный аграрный университет
имени Н.И. Вавилова»

СОГЛАСОВАНО

Зав.кафедрой

 /Афонин В.В./

« 18 » 08 2019г

УТВЕРЖДАЮ

И.о. директора института ЗОиДО

 /Никишанов А.Н./

« 28 » 08 20 19г

РАБОЧАЯ ПРОГРАММА ДИСЦИПЛИНЫ (МОДУЛЯ)

Дисциплина

ГЕОДЕЗИЯ

Направление подготовки

35.03.01 Лесное дело

Направленность
(профиль)

Лесоуправление, охотничий сервис и туризм

Квалификация
(степень)

Бакалавр

выпускника

Нормативный срок
обучения

4 года

Форма обучения

Заочная

Кафедра-разработчик

Инженерные изыскания, природообустройство и водопользование

Ведущий преподаватель

Карпушкин Алексей Владимирович

Разработчик(и): *доцент, Карпушкин А.В.*


(подпись)

1. Цели освоения дисциплины

Целью освоения дисциплины является сформировать навыки решения задач профессиональной деятельности используя теоретические знания и практические основы геодезии, проведения и обработки результатов инженерно-геодезических изысканий в соответствии с действующей нормативной базой.

2. Место дисциплины в структуре ОПОП ВО

В соответствии с учебным планом по направлению 35.03.01 Лесное дело «Геодезия» относится к обязательной части первого блока.

Для изучения данной дисциплины необходимы знания, умения и навыки, формируемые предшествующими дисциплинами, практиками: «Физика», «Математика».

Дисциплина «Геодезия» является базовой для изучения дисциплин: «ГИС в лесном деле»: «Ознакомительная практика (учебная практика по геодезии)».

3. Перечень планируемых результатов обучения по дисциплине, соотнесенных с планируемыми результатами освоения ОПОП ВО

Изучение данной дисциплины направлено на формирование у обучающихся компетенции (-ий), представленных в табл. 1

Требования к результатам освоения дисциплины

№ п/п	Код компетенции	Содержание компетенции (или ее части)	Индикаторы достижения компетенций	В результате изучения учебной дисциплины обучающиеся должны:		
				знать	уметь	владеть
1	2	3	4	5	6	7
1	ОПК-1	Способен решать типовые задачи профессиональной деятельности на основе знаний основных законов математических и естественных наук с применением информационно-коммуникационных технологий	ОПК-1.6 Владеет знаниями о геодезических измерениях, приборах, информационно-коммуникационных технологиях в области геодезии и решает типовые задачи профессиональной деятельности, требующих знания геодезии	методику проведения геодезических измерений	использовать геодезические приборы при решении профессиональных задач	навыками информационно-коммуникационных технологий в области геодезии
2	ПК-28	Способностью выполнять в полевых условиях измерения, описание границ и привязку на местности объектов лесного и лесопаркового хозяйства, используя геодезические и навигационные приборы и инструменты.	ПК -28.1 Способностью выполнять в полевых условиях измерения и привязку на местности объектов лесного и лесопаркового хозяйства, используя геодезические и навигационные приборы и инструменты.	методику выполнения полевых измерений и описание границ и привязку на местности объектов лесного и лесопаркового хозяйства	применять геодезические и навигационные приборы при выносе в натуру и привязке на местности объектов лесного и лесопаркового хозяйства	навыками принятия решений при выполнении в полевых условиях измерений и привязку на местности объектов лесного и лесопаркового хозяйства.

4. Структура и содержание дисциплины

Общая трудоемкость дисциплины составляет 2 зачетные единицы, 72 часа,.

Таблица 2

	Количество часов					
	Всего	<i>в т.ч. по курсам</i>				
		1	2	3	4	5
Контактная работа – всего, в т.ч.	14,2	16,2				
<i>аудиторная работа:</i>	14	14				
лекции	6	6				
лабораторные	8	8				
практические						
<i>промежуточная атте-</i> <i>стация</i>	0,2	0,2				
<i>контроль</i>	8,8	8,8				
Самостоятельная работа	49	49				
Форма итогового кон- троля	Экз.	Экз.				
Курсовой проект (рабо- та)						

Структура и содержание дисциплины

№ п/п	Тема занятия Содержание	Неделя семестра	Контактная работа			Са- мос- тоя- тель- ная ра- бота	Контроль знаний	
			Вид занятия	Форма проведения	Количество часов		Количество часов	Вид
1	2	3	4	5	6	7	8	9
1.	Вводная лекция. Предмет и задачи геодезии. Картографические проекции. Изображение участков земной поверхности на картах и планах. Системы координат. Высоты точек земной поверхности. Понятие о карте, плане, профиле		Л	Т	2	4	ВК	ПО
2.	Изучение топографических карт. Определение географических и зональных координат точек. Масштабы, их точность. Масштабная линейка. Определение длин линий на картах. Ориентирование линий местности. Истинные (географический) и магнитный азимуты. Дирекционный угол, румб и связи между ними. Вычисление азимутов линий в полигоне. Буссоли и их устройство		ЛЗ	В	2	4	ТК	КЛ
3.	Способы изображения рельефа на картах и планах. Изучение форм рельефа. Решение задач на топографических планах и картах. Определение отметок точек, уклонов линий. Построение графиков заложений в уклонах и углов наклона. Построение профиля. Проектирование на карте заданного уклона.		Л	В	2	4		КЛ
4.	Определение площадей на планах и картах. Способы определения площадей. Оконтуривание водосборной площади. Планиметры. Методика из-					4	ТК	УО

	мерения площадей планиметром. Измерение площадей по координатам вершин полигона. Номенклатура карт. Международная разграфка листа карты М1:10000000. Разграфка карт крупных масштабов и их номенклатура. Методы создания плановых геодезических сетей: триангуляция, трилатерация, полигонометрия							
5.	Измерение длин линий. Измерение длин линий стальной лентой. Нитяной дальномер. теория нитяного дальномера. Определение расстояний радио- и светодальномерами.					4		КЛ
6.	Угловые измерения. Теодолиты. Устройство теодолита 2Т30. Классификация теодолитов. Методика измерений горизонтальных и вертикальных углов. Точность измерений углов. Теодолитная съемка местности. Назначение и виды теодолитных ходов. Привязка плановых съемочных сетей к пунктам государственной геодезической сети. Съемка ситуации, основные способы.	ЛЗ	Т	2	4		ТК	УО
7.	Камеральная обработка материалов теодолитной съемки. Прямая и обратная геодезические задачи. Обработка ведомости координат. Разверстывание угловой невязки. Определение и контроль азимутов линий полигона. Перевод азимутов линий в румбы.					3		КЛ
8.	Определение приращений координат линий полигона. Способы определения приращений. Определение невязок в приращениях абцисс и ординат и их разверстывание с контролем. Определение координат точек полигона. Составление плана теодолитной съемки. Построение сетки квадратов и ее оцифровка. Нанесение точек по их координатам, контроль нанесения. Вычерчивание ситуации на плане. Оформление плана местности.					2	ТК	УО
9.	Высотные геодезические сети. Сети сгущения и съемочные сети. Привязка нивелированных ходов к пунктам высотного обоснования. Нивелиры, уст-	Л	Т	2	2			КЛ

	ройство и поверки. Работа на станции. Виды нивелирования.							
10.	Техническое нивелирование. Разбивка пикетажа и круговых кривых. Главные точки кривой. Определение пикетажных наименований главных точек кривой, вынос их в натуру. Таблицы разбивки круговых кривых. Полевые работы при геометрическом нивелировании. Контроль работы на станции. Журнал нивелирования. Камеральная обработка материалов технического нивелирования. Определение и развёртывание невязки в превышении в нивелирных ходах. Горизонт инструмента.					2	РК	ПО
11.	Составление продольного профиля поперечника. Проектирование по профилю. Проведение проектной линии. Определение проектных отметок точек, рабочих отметок, положения точек нулевых работ.					2		КЛ
12.	Нивелирование по квадратам. Полевые работы и вычисление отметок вершин квадратов. Построение плана с горизонталями. Проектирование горизонтальной и наклонной площадки. Составление картограммы земляных работ. Определение объемов земляных работ.					2	ТК	УО
13.	Тахеометрическая съемка. Подготовка плановой и высотной основы тахеометрии. Полевые работы. Определение места нуля и углов наклона. Съемка ситуации. Журнал тахеометрической съемки. Составление крок.					2		КЛ
14.	Камеральные работы при тахеометрии. Вычисление горизонтальных углов и горизонтальных проекций наклонных, превышений и отметок точек. Нанесение пикетных точек на план. Интерполяция по линиям одинаковых уклонов. Проведение горизонталей. Оформление плана тахеометрической съемки.					2	ТК	УО
15.	Понятие о мензульной съемке. Аэрофототопографическая съемка. Виды съемок. Дешифрирование аэрофотоснимков. Понятие о космической съемке.					2		КЛ
16.	Содержание и точность геодезиче-					2	ТК	УО

	ских разбивочных работ. Способы перенесения проектной точки в натуру: способы полярных и прямоугольных координат, угловых и линейных засечек. Подготовка исходных данных для перенесения проекта в натуру. Графический и аналитический способы.							
17.	Применение электронных тахеометров и специальных геодезических программ. Правила техники безопасности. Охрана окружающей среды при геодезических работах.		Л	В	2	2		КЛ
18.	Разбивочный чертеж. Расчет разбивочных элементов. Разбивочный чертеж. Перенесение в натуру заданных углов, длин линий и отметок.		ЛЗ	Т	2	2	ТК	УО
	Выходной контроль				0,2	8,8	ВК	Э
Итого:					14,2	36		

Примечание:

Условные обозначения:

Виды аудиторной работы: Л – лекция, ЛЗ – лабораторное занятие.

Формы проведения занятий: В – лекция-визуализация, П – проблемная лекция/занятие.

Виды контроля: ВК – входной контроль, ТК – текущий контроль, РК – рубежный контроль, ВыхК – выходной контроль.

Форма контроля: УО – устный опрос, ПО – письменный опрос, Э – экзамен.

5. Образовательные технологии

Организация занятий по дисциплине «Геодезия» проводится по видам учебной работы: лекции, лабораторные занятия, текущий контроль.

Реализация компетентного подхода в рамках направления подготовки 35.03.01 Лесное дело предусматривает использование в учебном процессе активных и интерактивных форм проведения занятий в сочетании с внеаудиторной работой для формирования и развития профессиональных навыков обучающихся. В рамках дисциплины проводятся занятия с участием представителей производства: круглый стол по теме «Государственные геодезические сети» с директором Филиал ОАО "Северо-кавказское аэрогеодезическое предприятие» Экспедиция №207 Кагулем И.Н.

Лекционные занятия проводятся в поточной аудитории с применением мультимедийного проектора в виде учебной презентации. Основные моменты лекционных занятий конспектируются. Отдельные темы предлагаются для самостоятельного изучения с обязательным составлением конспекта (контролируется).

Целью лабораторных занятий является выработка практических навыков работы с топогеодезической информацией (планами, картами, профилями) и геодезическими приборами (теодолитами, нивелирами, тахеометрами ГНСС-оборудованием и др.). Для достижения этих целей используются как традиционные формы работы – решение задач, выполнение лабораторных работ и т.п., так и интерактивные методы – групповая работа, анализ вариативных ситуаций и т.п.

Решение задач позволяет технологии производства геодезических измерений и камеральной обработки полученных геодезических данных. В процессе решения задач обучающийся сталкивается с ситуацией вызова и достижения, данный методический прием способствует в определенной мере повышению у обучающихся мотивации как непосредственно к учебе, так и к деятельности вообще.

Метод анализа конкретной ситуации в наибольшей степени соответствует задачам высшего образования. Он более, чем другие методы, способствует развитию у обучающихся изобретательности, умения решать проблемы с учетом конкретных условий и при наличии фактической информации. Групповая работа при анализе конкретной ситуации развивает способности проведения анализа и диагностики проблем. С помощью метода конкретной ситуации у обучающихся развиваются такие квалификационные качества, как умение четко формулировать и высказывать свою позицию, умение коммуницировать, дискутировать, воспринимать и оценивать информацию, поступающую в вербальной форме. Семинарские занятия проводятся в специальных аудиториях, оборудованных необходимыми наглядными материалами.

Самостоятельная работа охватывает проработку обучающимися отдельных вопросов теоретического курса, выполнение домашних работ, включающих решение задач, анализ конкретных ситуаций и подготовку их презентаций, и т.п.

Самостоятельная работа осуществляется в индивидуальном и групповом формате. Самостоятельная работа выполняется обучающимися на основе учебно-методических материалов дисциплины. Самостоятельно изучаемые вопросы курса включаются в экзаменационные вопросы.

6. Учебно-методическое и информационное обеспечение дисциплины

а) основная литература (библиотека СГАУ)

№ п/п	Наименование, ссылка для электронного доступа или кол-во экземпляров в библиотеке	Автор(ы)	Место издания, издательство, год	Используется при изучении разделов (из п. 4, таб. 3)
1	2	3	4	5
1.	Геодезия : учебник https://e.lanbook.com/book/111205	Б.Н. Дьяков	Санкт-Петербург : Лань, 2019. — 416 с. — ISBN 978-5-8114-3012-3.	1 – 16

1	2	3	4	5
2.	Практическое руководство по инженерной геодезии [Электронный ресурс]: учебное пособие https://e.lanbook.com/book/92650 .	В.И. Стародубцев	Санкт-Петербург: Лань, 2017. — 136 с.	1 – 16
3.	Инженерная геодезия и геоинформатика. Краткий курс учебник https://e.lanbook.com/book/64324 .	В.А. Коугия.	Санкт-Петербург : Лань, 2015. — 288 с.	1-16

б) дополнительная литература

№ п/п	Наименование, ссылка для электронного доступа или кол-во экземпляров в библиотеке	Автор(ы)	Место издания, издательство, год	Используется при изучении разделов (из п. 4.3)
1	2	3	4	5
1.	Методы инженерно-геодезических изысканий : учебное пособие (135экз)	В.Н. Калужский	- Саратов : ФГОУ ВПО "Саратовский ГАУ", 2005. - 156 с	1-16
2.	Геодезия : учеб. пособие 2 экз.	Ю. В. Бондаренко [и др.]	МСХ РФ. - Саратов: Издательский центр "Наука", 2015. - 260 с. - ISBN 978-5-9999-2330-1.	1-16
3.	Геодезия : учеб. пособие 2 экз.	В.А. Калужский,	- Саратов : Новый проспект, 2015. - 147 с.	1-16

в) ресурсы информационно-телекоммуникационной сети «Интернет»

Портал ЗАО «Геостройизыскания» <http://www.gsi.ru>

г) периодические издания

- журнал «Геопрофи» (Издатель – ООО Информационное агентство «ГРОМ», подписной индекс 85153).

д) информационные справочные системы и профессиональные базы данных

1. Научная библиотека университета <http://read.sgau.ru/biblioteka>

Базы данных содержат сведения обо всех видах литературы, поступающей в фонд библиотеки. Более 1400 полнотекстовых документов (учебники, учебные пособия и т.п.). Доступ – с любого компьютера, подключенного к сети Интернет.

2. Электронная библиотечная система «Лань» <http://e.lanbook.com>.

Электронная библиотека издательства «Лань» – ресурс, включающий в себя как электронные версии книг издательства «Лань», так и коллекции полнотекстовых файлов других российских издательств. После регистрации с компьютера университета – доступ с любого компьютера, подключенного к сети Интернет.

3. «Университетская библиотека ONLINE» <http://www.biblioclub.ru>.

Электронно-библиотечная система, обеспечивающая доступ к книгам, конспектам лек-

ций, энциклопедиям и словарям, учебникам по различным областям научных знаний, материалам по экспресс-подготовке к экзаменам. После регистрации с компьютера университета – доступ с любого компьютера, подключенного к сети Интернет.

4. Поисковые интернет-системы Яндекс, Rambler, Google.

е) информационные технологии, используемые при осуществлении образовательного процесса:

К информационным технологиям, используемым при осуществлении образовательного процесса по дисциплине, относятся:

- персональные компьютеры, посредством которых осуществляется доступ к информационным ресурсам и оформляются результаты самостоятельной работы;
 - проекторы и экраны для демонстрации слайдов мультимедийных лекций;
 - активное использование средств коммуникаций (электронная почта, тематические сообщества в социальных сетях и т.п.).
- программное обеспечение:

№ п/п	Наименование раздела учебной дисциплины (модуля)	Наименование программы	Тип программы (расчетная, обучающая, контролирующая)
1	2	3	4
1	Все разделы дисциплины	Право на использование Microsoft Desktop Education All Lng Lic/SA Pack OLV E 1Y Acdmc Ent. Лицензиат – ООО «Современные технологии», г. Саратов. Контракт № 0024 на передачу неисключительных (пользовательских) прав на программное обеспечение от 11.12.2018 г.	Обучающая
2	Все разделы дисциплины	Право на использование программного продукта ESET NOD32 Antivirus Business Edition renewal for 2041 user (продление 2041 лицензий на срок 12 месяцев). Лицензиат – ООО «Компьютерный супермаркет», г. Саратов. Контракт № 0025 на приобретение прав на использование средств антивирусной защиты от 11.12.2018 г.	Обучающая
3	Основы инженерно-геодезических изысканий	Версия специальных информационных массивов электронного периодического справочника «Система ГАРАНТ». Исполнитель – ООО «Сервисная Компания «Гарант-	Справочная

		Саратов», г. Саратов. Договор об оказании информационных услуг № С-3276/223-981 от 01.07.2019 г.	
4	Основы инженерно-геодезических изысканий	Справочная Правовая Система КонсультантПлюс (СПС Консультант Бюджетные организации локальный). Исполнитель – ООО «Компания Консультант», г. Саратов.	Справочная
5	Определение отметок точек, уклонов линий. Построение графиков заложений в уклонах и углов наклона. Построение профиля. Проектирование на карте заданного уклона.	Учебная электронная цифровая топографическая карта Ео АГОР	обучающая

7. Материально-техническое обеспечение дисциплины (модуля)

Для проведения занятий лекционного и семинарского типов, групповых и индивидуальных консультаций, текущего контроля и промежуточной аттестации необходимы аудитории с меловыми или маркерными досками, достаточным количеством посадочных мест и освещенностью. Для использования медиаресурсов необходимы проектор, экран, компьютер или ноутбук, по возможности – частичное затемнение дневного света.

Для проведения лабораторных занятий по дисциплине кафедры «Инженерные изыскания, природообустройство и водопользование» имеется аудитории №17 с учебным инженерно-геодезическим оборудованием и приборами: Помещения для самостоятельной работы обучающихся (аудитория №№ 111-113, читальные залы библиотеки) оснащены компьютерной техникой с возможностью подключения к сети «Интернет» и обеспечением доступа в электронную информационно-образовательную среду университета.

8. Оценочные материалы

Оценочные материалы, сформированные для проведения текущего контроля успеваемости и промежуточной аттестации обучающихся по дисциплине «Геодезия» разработан на основании следующих документов:

- Федерального закона Российской Федерации от 29.12.2012 N 273-ФЗ «Об образовании в Российской Федерации» (с изменениями и дополнениями);
- приказа Минобрнауки РФ от 05.04.2017 № 301 «Об утверждении Порядка

организации и осуществления образовательной деятельности по образовательным программам высшего образования – программам бакалавриата, программам специалитета, программам магистратуры»;

Оценочные материалы представлены в приложении 1 к рабочей программе дисциплины и включают в себя:

- перечень компетенций с указанием этапов их формирования в процессе освоения образовательной программы;
- описание показателей и критериев оценивания компетенций на различных этапах их формирования, описание шкал оценивания;
- типовые контрольные задания или иные материалы, необходимые для оценки знаний, умений, навыков и (или) опыта деятельности, характеризующие этапы формирования компетенций в процессе освоения образовательной программы;
- методические материалы, определяющие процедуры оценивания знаний, умений, навыков и (или) опыта деятельности, характеризующих этапы формирования компетенций.

9. Учебно-методическое обеспечение самостоятельной работы

Перечень учебно-методического обеспечения самостоятельной работы представлен в приложении 2 к рабочей программе по дисциплине «Основы строительного дела. Инженерная геодезия».

10. Методические указания для обучающихся по изучению дисциплины «Геодезия»

Методические указания по изучению дисциплины «Геодезия» включают в себя:

1. Краткий курс лекций;
2. Методические указания по выполнению лабораторных работ;

*Рассмотрено и утверждено на заседании
кафедры «Инженерные изыскания,
природообустройство и водопользование»
«27 » августа 2019 года (протокол № 1).*

**Лист изменений и дополнений,
вносимых в рабочую программу дисциплины
«Геодезия»**

Дополнения и изменения, внесенные в рабочую программу дисциплины «Геодезия» на 2019/2020 учебный год:

Сведения об обновлении лицензионного программного обеспечения

Наименование программы	Примечание
<p>ESET NOD 32</p> <p>Реквизиты подтверждающего документа: Право на использование программного продукта ESET NOD32 Anti-virus Business Edition renewal for 2041 user (продление 2041 лицензий на срок 12 месяцев). Лицензиат – ООО «Компьютерный супермаркет», г. Саратов. Контракт № 0025 на приобретение прав на использование средств антивирусной защиты от 11.12.2018 г.</p>	<p>Срок действия контракта истек</p>
<p>Kaspersky Endpoint Security</p> <p>Реквизиты подтверждающего документа: Право на использование антивирусного программного обеспечения Kaspersky Endpoint Security для бизнеса - Стандартный (1500-2449) 1 year Educational Licence. Лицензиат – ООО «Солярис Технолоджис», г. Саратов. Контракт № ЕП-113 на оказание услуг по передаче неисключительных (пользовательских) прав на антивирусное программное обеспечение с внесением соответствующих изменений в аттестационную документацию по требованию защиты информации от 11.12.2019 г.</p>	<p>Переход на новое лицензионное программное обеспечение</p>

Актуализированная рабочая программа дисциплины «Геодезия» рассмотрена и утверждена на заседании кафедры «Инженерные изыскания, природообустройство и водопользование» «11» декабря 2019 года (протокол № 5).

Заведующий кафедрой


(подпись)

В.В. Афонин

**Лист изменений и дополнений,
вносимых в рабочую программу дисциплины
«Основы строительного дела. Инженерная геодезия»**

Дополнения и изменения, внесенные в рабочую программу «Геодезия» на 2019/2020 учебный год:

6. Учебно-методическое и информационное обеспечение дисциплины


е) информационные технологии, используемые при осуществлении образовательного процесса:

- программное обеспечение:

№ п/п	Наименование раздела учебной дисциплины (модуля)	Наименование программы	Тип программы	Сведения об обновлении лицензионного программного обеспечения
1	Все темы дисциплины	Microsoft Desktop Education (Microsoft Access, Microsoft Excel, Microsoft InfoPath, Microsoft OneNote, Microsoft Outlook, Microsoft PowerPoint, Microsoft Publisher, Microsoft SharePoint Workspace, Microsoft Visio Viewer, Microsoft Word) Реквизиты подтверждающего документа: Право на использование Microsoft Desktop Education All Lng Lic/SA Pack OLV E 1Y Acadm Ent. Лицензиат – ООО «Современные технологии», г. Саратов. Контракт № 0024 на передачу неисключительных (пользовательских) прав на программное обеспечение от 11.12.2018 г.	Вспомогательная	<i>Вспомогательное программное обеспечение:</i> Предоставление неисключительных прав на ПО: DsktpEdu ALNG LicSAPk OLV E 1Y Acadm Ent Предоставление неисключительных прав на ПО: Microsoft Office 365 Pro Plus Open Students Shared Server All Lng Subsvl OLV NL IMth Acadm Stndt w/Faculty Лицензиат – ООО «КОМПАРЕКС», г. Саратов Контракт № А-032 на передачу неисключительных (пользовательских) прав на программное обеспечение от 23.12.2019 г.

Актуализированная рабочая программа дисциплины «Геодезия» рассмотрена и утверждена на заседании кафедры «Инженерные изыскания, природообустройство и водопользование» «23» декабря 2019 года (протокол № 6).

Заведующий кафедрой


(подпись)

В.В. Афонин

**Лист изменений и дополнений,
вносимых в рабочую программу дисциплины
«Геодезия»**

Дополнения и изменения, внесенные в рабочую программу дисциплины «Геодезия» на 2019/2020 учебный год:

6. Учебно-методическое и информационное обеспечение дисциплины


е) информационные технологии, используемые при осуществлении образовательного процесса:

- программное обеспечение:

№ п/п	Наименование раздела учебной дисциплины (модуля)	Наименование программы	Тип программы	Сведения об обновлении лицензионного программного обеспечения
1		<p>Электронный периодический справочник «Система ГАРАНТ»</p> <p>Реквизиты подтверждающего документа: Версия специальных информационных массивов электронного периодического справочника «Система ГАРАНТ». Исполнитель – ООО «Сервисная Компания «Гарант-Саратов», г. Саратов. Договор об оказании информационных услуг № С-3276/223-981 от 01.07.2019 г.</p>	Вспомогательная	<p><i>Вспомогательное программное обеспечение:</i></p> <p>Предоставление экземпляров текущих версий специальных информационных массивов электронного периодического справочника «Система ГАРАНТ».</p> <p>Исполнитель – ООО «Сервисная Компания «Гарант-Саратов», г. Саратов.</p> <p>Договор об оказании информационных услуг № С-3379/223-173 от 01.03.2020 г.</p>
2		<p>Справочная Правовая Система КонсультантПлюс</p> <p>Реквизиты подтверждающего документа: Справочная Правовая Система КонсультантПлюс (СПС Консультант Бюджетные организации локальный). Исполнитель – ООО «Компания Консультант», г. Саратов. Договор сопровождения экземпляров систем КОНСУЛЬТАНТ ПЛЮС № 0058-2019/223-980 от 01.07.2019 г.</p>	Вспомогательная	<p><i>Вспомогательное программное обеспечение:</i></p> <p>Сопровождение экземпляров систем КонсультантПлюс: СПС Консультант Бюджетные организации smart-комплект Оптимальный локальный</p> <p>Исполнитель: ООО «Компания Консультант», г. Саратов</p> <p>Договор сопровождения экземпляров систем КОНСУЛЬТАНТ ПЛЮС № 0058-2020/223-174 от 01.03.2020 г.</p>

Актуализированная рабочая программа дисциплины «Геодезия» рассмотрена и утверждена на заседании кафедры «Инженерные изыскания, природообустройство и водопользование» « 05 » марта 2020 года (протокол № 9).

Заведующий кафедрой


(подпись)

В.В. Афонин

**Лист изменений и дополнений,
вносимых в рабочую программу дисциплины
«Геодезия»**

Дополнения и изменения, внесенные в рабочую программу дисциплины «Геодезия» на 2020/2021 учебный год:

6. Учебно-методическое и информационное обеспечение дисциплины


е) информационные технологии, используемые при осуществлении образовательного процесса:

- программное обеспечение:

№ п/п	Наименование раздела учебной дисциплины (модуля)	Наименование программы	Тип программы	Сведения об обновлении лицензионного программного обеспечения
1		<p>Электронный периодический справочник «Система ГАРАНТ»</p> <p>Реквизиты подтверждающего документа: Экземпляры текущих версий специальных информационных массивов электронного (СИМ) периодического справочника «Система ГАРАНТ». Исполнитель – ООО «Сервисная Компания «Гарант-Саратов», г. Саратов. Договор об оказании информационных услуг № С-3379/223-173 от 01.03.2020 г.</p>	Вспомогательная	<p><i>Вспомогательное программное обеспечение:</i></p> <p>Предоставление экземпляров текущих версий специальных информационных массивов электронного периодического справочника «Система ГАРАНТ». Исполнитель – ООО «Сервисная Компания «Гарант-Саратов», г. Саратов. Договор об оказании информационных услуг № С-3491/223-865 от 21.08.2020 г. Срок действия договора: 01 сентября – 31 декабря 2020 года.</p>
2		<p>Справочная Правовая Система КонсультантПлюс</p> <p>Реквизиты подтверждающего документа: Сопровождение экземпляров систем КонсультантПлюс: СПС Консультант Бюджетные организации смарт-комплект Оптимальный локальный. Исполнитель: ООО «Компания Консультант», г. Саратов Договор сопровождения экземпляров систем КОНСУЛЬТАНТ ПЛЮС № 0058-2020/223-174 от 01.03.2020 г.</p>	Вспомогательная	<p><i>Вспомогательное программное обеспечение:</i></p> <p>Сопровождение экземпляров систем КонсультантПлюс: Справочная Правовая Система КонсультантПлюс Исполнитель: ООО «Компания Консультант», г. Саратов</p> <p>Договор сопровождения экземпляров систем КОНСУЛЬТАНТ ПЛЮС № 0058-2020/223-866 от 21.08.2020 г. Срок действия договора: 01 сентября – 31 декабря 2020 года.</p>

Актуализированная рабочая программа дисциплины «Геодезия» рассмотрена и утверждена на заседании кафедры «Природообустройство, строительство и теплоэнергетика» «31» августа 2020 года (протокол № 1).

И.О.Заведующего кафедрой


(подпись)

А.Н. Никишанов

**Лист изменений и дополнений,
вносимых в рабочую программу дисциплины
«Геодезия»**


Дополнения и изменения, внесенные в рабочую программу дисциплины «Геодезия» на 2020/2021 учебный год:

Сведения об обновлении лицензионного программного обеспечения

Наименование программы	Примечание
<p>Kaspersky Endpoint Security</p> <p>Реквизиты подтверждающего документа: Право на использование антивирусного программного обеспечения Kaspersky Endpoint Security для бизнеса - Стандартный (1500-2449) 1 year Educational Licence. Лицензиат – ООО «Солярис Технолоджис», г. Саратов. Контракт № ЕП-113 на оказание услуг по передаче неисключительных (пользовательских) прав на антивирусное программное обеспечение с внесением соответствующих изменений в аттестационную документацию по требованию защиты информации от 11.12.2019 г.</p>	<p>Срок действия контракта истек</p>
<p>Kaspersky Endpoint Security</p> <p>Реквизиты подтверждающего документа: Право на использование Kaspersky Endpoint Security для бизнеса - Стандартный (250-499) 1 year Educational Renewal License. Лицензиат – ООО «Современные технологии», г. Саратов. Сублицензионный договор № 6-219/2020/223-1370 от 01.12.2020 г.</p>	<p>Заключен новый договор сроком на 1 год (11.12.2020 г. - 10.12.2021 г.)</p>
<p>Microsoft Office 365 Pro Plus Open Students Shared Server All Lng SubsVL OLV NL IMth Acdmc Stdnt w/Faculty</p> <p>Реквизиты подтверждающего документа: Предоставление неисключительных прав на ПО: DsktpEdu ALNG LicSAPk OLV E 1Y Acdmc Ent. Лицензиат – ООО «КОМПАРЕКС», г. Саратов. Контракт № А-032 на передачу неисключительных (пользовательских) прав на программное обеспечение от 23.12.2019 г.</p>	<p>Срок действия контракта истекает 23.12.2020 г.</p>
<p>Microsoft Office</p> <p>Реквизиты подтверждающего документа: Предоставление неисключительных прав на ПО: DsktpEdu ALNG LicSAPk OLV E 1Y Acdmc Ent. Лицензиат – ООО «КОМПАРЕКС», г. Саратов. Сублицензионный договор № 201201/КЛ/Л/44-208 на передачу неисключительных прав на программы для ЭВМ с конечным пользователем по адресу: г. Саратов, ул. Советская, 60 от 01.12.2020 г.</p>	<p>Заключен новый договор сроком на 1 год (по 31.12.2021 г.)</p>

Актуализированная рабочая программа дисциплины «Геодезия» рассмотрена и утверждена на заседании кафедры «Природообустройство, строительство и теплоэнергетика» «11» декабря 2020 года (протокол № 6).

И.о. заведующий кафедрой


(подпись)

А.Н. Никишанов