



Документ подписан простой электронной подписью  
Информация о владельце:  
ФИО: Соловьев Дмитрий Александрович  
Должность: ректор ФГБОУ ВО Вавиловский университет  
Дата подписания: 19.04.2019 07:05:09  
Уникальный программный ключ:  
528682d78e671e586ab07f04e1ba2172f735a12




**МИНИСТЕРСТВО СЕЛЬСКОГО ХОЗЯЙСТВА РОССИЙСКОЙ ФЕДЕРАЦИИ**  
**Федеральное государственное бюджетное образовательное учреждение высшего образования «Саратовский государственный аграрный университет имени Н.И. Вавилова»**

**СОГЛАСОВАНО**

Заведующий кафедрой  
 /Афонин В.В./  
« 24 » 08 2019г

**УТВЕРЖДАЮ**

Декан факультета  
 /Соловьев Д.А./  
« 28 » 08 2019г

**РАБОЧАЯ ПРОГРАММА ДИСЦИПЛИНЫ (МОДУЛЯ)**

Дисциплина	<b>ГЕОДЕЗИЯ</b>
Направление подготовки	<b>35.03.01 Лесное дело</b>
Направленность (профиль)	<b>Лесоуправление, охотничий сервис и туризм</b>
Квалификация (степень) выпускника	<b>Бакалавр</b>
Нормативный срок обучения	<b>4 года</b>
Форма обучения	<b>Очная</b>
Кафедра-разработчик	<b>Инженерные изыскания, природообустройство и водопользование</b>
Ведущий преподаватель	<b>Карпушкин Алексей Владимирович</b>

Разработчик(и): *доцент, Карпушкин А.В.*

  
(подпись)

## **1. Цели освоения дисциплины**

Целью освоения дисциплины является сформировать навыки решения задач профессиональной деятельности используя теоретические знания и практические основы геодезии, проведения и обработки результатов инженерно-геодезических изысканий в соответствии с действующей нормативной базой.

## **2. Место дисциплины в структуре ОПОП ВО**

В соответствии с учебным планом по направлению 35.03.01 Лесное дело «Геодезия» относится к обязательной части первого блока.

Для изучения данной дисциплины необходимы знания, умения и навыки, формируемые предшествующими дисциплинами, практиками: «Физика», «Математика».

Дисциплина «Геодезия» является базовой для изучения дисциплин: «ГИС в лесном деле»: «Ознакомительная практика (учебная практика по геодезии)».

## **3. Перечень планируемых результатов обучения по дисциплине, соотнесенных с планируемыми результатами освоения ОПОП ВО**

Изучение данной дисциплины направлено на формирование у обучающихся компетенции (-ий), представленных в табл. 1

### Требования к результатам освоения дисциплины

№ п/п	Код компетенции	Содержание компетенции (или ее части)	Индикаторы достижения компетенций	В результате изучения учебной дисциплины обучающиеся должны:		
				знать	уметь	владеть
1	2	3	4	5	6	7
1	ОПК-1	Способен решать типовые задачи профессиональной деятельности на основе знаний основных законов математических и естественных наук с применением информационно-коммуникационных технологий	ОПК-1.6 Владеет знаниями о геодезических измерениях, приборах, информационно-коммуникационных технологиях в области геодезии и решает типовые задачи профессиональной деятельности, требующих знания геодезии	методику проведения геодезических измерений	использовать геодезические приборы при решении профессиональных задач	навыками информационно-коммуникационных технологий в области геодезии
2	ПК-28	Способностью выполнять в полевых условиях измерения, описание границ и привязку на местности объектов лесного и лесопаркового хозяйства, используя геодезические и навигационные приборы и инструменты.	ПК -28.1 Способностью выполнять в полевых условиях измерения и привязку на местности объектов лесного и лесопаркового хозяйства, используя геодезические и навигационные приборы и инструменты.	методику выполнения полевых измерений и описание границ и привязку на местности объектов лесного и лесопаркового хозяйства	применять геодезические и навигационные приборы при выносе в натуру и привязке на местности объектов лесного и лесопаркового хозяйства	навыками принятия решений при выполнении в полевых условиях измерений и привязку на местности объектов лесного и лесопаркового хозяйства.

#### 4. Структура и содержание дисциплины

Общая трудоемкость дисциплины составляет 2 зачетные единицы, 72 часа,.

Таблица 2

	Количество часов								
	Всего	в т.ч. по семестрам							
		1	2	3	4	5	6	7	8
Контактная работа – всего, в т.ч.:	32,2		32,2						
<i>аудиторная работа:</i>	32		32						
лекции	16		16						
лабораторные	16		16						
практические									
<i>промежуточная аттестация</i>	17,8		17,8						
<i>контроль</i>	0,2		0,2						
Самостоятельная работа	22		22						
Форма итогового контроля	экз		экз						
Курсовой проект (работа)	-		-						

## Структура и содержание дисциплины

№ п/п	Тема занятия Содержание	Неделя семестра	Контактная работа			Самостоятельная работа	Контроль знаний	
			Вид занятия	Форма проведения	Количество часов		Количество часов	Вид
1	2	3	4	5	6	7	8	9
2 семестр								
1.	<b>Вводная лекция.</b> Предмет и задачи геодезии. Картографические проекции. Изображение участков земной поверхности на картах и планах. Системы координат. Высоты точек земной поверхности. Понятие о карте, плане, профиле	1	Л	Т	2	2	ВК	ПО
2.	<b>Изучение топографических карт.</b> Определение географических и зональных координат точек. Масштабы, их точность. Масштабная линейка. Определение длин линий на картах. <b>Ориентирование линий местности.</b> Истинные (географический) и магнитный азимуты. Дирекционный угол, румб и связи между ними. Вычисление азимутов линий в полигоне. Буссоли и их устройство	2	ЛЗ	В	2	2	ТК	УО
3.	<b>Способы изображения рельефа на картах и планах.</b> Изучение форм рельефа. Решение задач на топографических планах и картах. Определение отметок точек, уклонов линий. Построение графиков заложений в уклонах и углов наклона. Построение профиля. Проектирование на карте заданного уклона.	3	Л	В	2	2	ТК	
4.	<b>Определение площадей на планах и картах.</b> Способы определения площадей. Оконтуривание водосборной площади.	4	ЛЗ	Т	2	2	ТК	УО

	<p>Планиметры. Методика измерения площадей планиметром. Измерение площадей по координатам вершин полигона.</p> <p><b>Номенклатура карт.</b> Международная разграфка листа карты М1:10000000. Разграфка карт крупных масштабов и их номенклатураю Методы создания плановых геодезических сетей: триангуляция, трилатерация, полигонометрия</p>							
5.	<p><b>Измерение длин линий.</b> Измерение длин линий стальной лентой. Нитяной дальномер. теория нитяного дальномера. Определение расстояний радио- и светодальномерами.</p>	5	Л	Т	2	2	ТК	УО
6.	<p><b>Угловые измерения.</b> Теодолиты. Устройство теодолита 2Т30. Классификация теодолитов. Методика измерений горизонтальных и вертикальных углов. Точность измерений углов.</p> <p><b>Теодолитная съемка местности.</b> Назначение и виды теодолитных ходов. Привязка плановых съемочных сетей к пунктам государственной геодезической сети. Съемка ситуации, основные способы.</p>	6	ЛЗ	Т	2	2	ТК	УО
7.	<p><b>Камеральная обработка материалов теодолитной съемки.</b> Прямая и обратная геодезические задачи. Обработка ведомости координат. Разверстывание угловой невязки. Определение и контроль азимутов линий полигона. Перевод азимутов линий в румбы.</p>	7	Л	Т	2	2	ТК	УО
8.	<p><b>Определение приращений координат линий полигона.</b> Способы определения приращений. Определение невязок в приращениях абсцисс и ординат и их разверстывание с контролем. Определение координат точек полигона. <b>Составление</b></p>	8	ЛЗ	Т	2	2	ТК	УО

	<b>плана теодолитной съемки.</b> Построение сетки квадратов и ее оцифровка. Нанесение точек по их координатам, контроль нанесения. Вычерчивание ситуации на плане. Оформление плана местности.							
9.	<b>Высотные геодезические сети.</b> Сети сгущения и съемочные сети. Привязка нивелированных ходов к пунктам высотного обоснования. Нивелиры, устройство и поверки. Работа на станции. Виды нивелирования.	9	Л	Т	2	2	ТК	УО
10.	<b>Техническое нивелирование.</b> Разбивка пикетажа и круговых кривых. Главные точки кривой. Определение пикетажных наименований главных точек кривой, вынос их в натуру. Таблицы разбивки круговых кривых. <b>Полевые работы при геометрическом нивелировании.</b> Контроль работы на станции. Журнал нивелирования. Камеральная обработка материалов технического нивелирования. Определение и развѣртывание невязки в превышении в нивелирных ходах. Горизонт инструмента.	10	ЛЗ	Т	2	2	РК	УО
11.	<b>Составление продольного профиля поперечника.</b> Проектирование по профилю. Проведение проектной линии. Определение проектных отметок точек, рабочих отметок, положения точек нулевых работ.	11	Л	В	2	2	ТК	
12.	<b>Нивелирование по квадратам.</b> Полевые работы и вычисление отметок вершин квадратов. Построение плана с горизонталями. <b>Проектирование горизонтальной и наклонной площадки.</b> Составление картограммы земляных работ. Определение объемов земляных работ.	12	ЛЗ	Т	2	2	ТК	УО
13.	<b>Тахеометрическая съемка.</b>	13	Л	В	2	4		

	Подготовка плановой и высотной основы тахеометрии. Полевые работы. Определение места нуля и углов наклона. Съёмка ситуации. Журнал тахеометрической съёмки. Составление крок.							
14.	<b>Камеральные работы при тахеометрии.</b> Вычисление горизонтальных углов и горизонтальных проекций наклонных, превышений и отметок точек. <b>Нанесение пикетных точек на план.</b> Интерполяция по линиям одинаковых уклонов. Проведение горизонталей. Оформление плана тахеометрической съёмки.	14	ЛЗ	Т	2	4	ТК	УО
15.	<b>Применение электронных тахеометров и специальных геодезических программ.</b> <b>Правила техники безопасности.</b> <b>Охрана окружающей среды при геодезических работах.</b>	15	Л	П	2	4	ТК	
16.	<b>Содержание и точность геодезических разбивочных работ.</b> Способы перенесения проектной точки в натуру: способы полярных и прямоугольных координат, угловых и линейных засечек. <b>Подготовка исходных данных для перенесения проекта в натуру.</b> Графический и аналитический способы.	16	ЛЗ	Т	2	4	РК ТР	ПО
	<b>Выходной контроль</b>				0,2	17,8	ВК	Э
<b>Итого:</b>					<b>34,2</b>	<b>57,9</b>		

### Примечание:

Условные обозначения:

**Виды аудиторной работы:** Л – лекция, ЛЗ – лабораторное занятие.

**Формы проведения занятий:** В – лекция-визуализация, П – проблемная лекция/занятие.

**Виды контроля:** ВК – входной контроль, ТК – текущий контроль, РК – рубежный контроль, ВыхК – выходной контроль.

**Форма контроля:** УО – устный опрос, ПО – письменный опрос, Э – экзамен.

### 5. Образовательные технологии

Организация занятий по дисциплине «Геодезия» проводится по видам учебной работы: лекции, лабораторные занятия, текущий контроль.



Реализация компетентностного подхода в рамках направления подготовки 35.03.01 Лесное дело предусматривает использование в учебном процессе активных и интерактивных форм проведения занятий в сочетании с внеаудиторной работой для формирования и развития профессиональных навыков обучающихся. В рамках дисциплины проводятся занятия с участием представителей производства: круглый стол по теме «Государственные геодезические сети» с директором Филиал ОАО "Северо-кавказское аэрогеодезическое предприятие» Экспедиция №207 Кагулем И.Н.

Лекционные занятия проводятся в поточной аудитории с применением мультимедийного проектора в виде учебной презентации. Основные моменты лекционных занятий конспектируются. Отдельные темы предлагаются для самостоятельного изучения с обязательным составлением конспекта (контролируется).

Целью лабораторных занятий является выработка практических навыков работы с топогеодезической информацией (планами, картами, профилями) и геодезическими приборами (теодолитами, нивелирами, тахеометрами ГНСС-оборудованием и др.). Для достижения этих целей используются как традиционные формы работы – решение задач, выполнение лабораторных работ и т.п., так и интерактивные методы – групповая работа, анализ вариативных ситуаций и т.п.

Решение задач позволяет технологии производства геодезических измерений и камеральной обработки полученных геодезических данных. В процессе решения задач обучающийся сталкивается с ситуацией вызова и достижения, данный методический прием способствует в определенной мере повышению у обучающихся мотивации как непосредственно к учебе, так и к деятельности вообще.

Метод анализа конкретной ситуации в наибольшей степени соответствует задачам высшего образования. Он более, чем другие методы, способствует развитию у обучающихся изобретательности, умения решать проблемы с учетом конкретных условий и при наличии фактической информации. Групповая работа при анализе конкретной ситуации развивает способности проведения анализа и диагностики проблем. С помощью метода конкретной ситуации у обучающихся развиваются такие квалификационные качества, как умение четко формулировать и высказывать свою позицию, умение коммуницировать, дискутировать, воспринимать и оценивать информацию, поступающую в вербальной форме. Семинарские занятия проводятся в специальных аудиториях, оборудованных необходимыми наглядными материалами.

Самостоятельная работа охватывает проработку обучающимися отдельных вопросов теоретического курса, выполнение домашних работ, включающих решение задач, анализ конкретных ситуаций и подготовку их презентаций, и т.п.

Самостоятельная работа осуществляется в индивидуальном и групповом формате. Самостоятельная работа выполняется обучающимися на основе учебно-методических материалов дисциплины. Самостоятельно изучаемые вопросы курса включаются в экзаменационные вопросы.

## **6. Учебно-методическое и информационное обеспечение дисциплины**

### **а) основная литература (библиотека СГАУ)**

№ п/п	Наименование, ссылка для электронного доступа или кол-во экземпляров в библиотеке	Автор(ы)	Место издания, издательство, год	Используется при изучении разделов (из п. 4, таб. 3)
-------	---	----------	----------------------------------	--

1	2	3	4	5
1.	Геодезия : учебник <a href="https://e.lanbook.com/book/111205">https://e.lanbook.com/book/111205</a>	Б.Н. Дьяков	Санкт-Петербург : Лань, 2019. — 416 с. — ISBN 978-5-8114-3012-3.	1 – 16
2.	Практическое руководство по инженерной геодезии [Электронный ресурс]: учебное пособие <a href="https://e.lanbook.com/book/92650">https://e.lanbook.com/book/92650</a> .	В.И. Стародубцев	Санкт-Петербург: Лань, 2017. — 136 с.	1 – 16
3.	Инженерная геодезия и геоинформатика. Краткий курс учебник <a href="https://e.lanbook.com/book/64324">https://e.lanbook.com/book/64324</a> .	В.А. Коугия.	Санкт-Петербург : Лань, 2015. — 288 с.	1-16

#### б) дополнительная литература

№ п/п	Наименование, ссылка для электронного доступа или кол-во экземпляров в библиотеке	Автор(ы)	Место издания, издательство, год	Используется при изучении разделов (из п. 4.3)
-------	---	----------	----------------------------------	--

1	2	3	4	5
1.	Методы инженерно-геодезических изысканий : учебное пособие (135экз)	В.Н. Калужский	- Саратов : ФГОУ ВПО "Саратовский ГАУ", 2005. - 156 с	1-16
2.	Геодезия : учеб. пособие 2 экз.	Ю. В. Бондаренко [и др.]	МСХ РФ. - Саратов: Издательский центр "Наука", 2015. - 260 с. - ISBN 978-5-9999-2330-1.	1-16
3.	Геодезия : учеб. пособие 2 экз.	В.А. Калужский,	- Саратов : Новый проспект, 2015. - 147 с.	1-16

**в) ресурсы информационно-телекоммуникационной сети «Интернет»**

Портал ЗАО «Геостройизыскания» <http://www.gsi.ru>

**г) периодические издания**

- журнал «Геопрофи» (Издатель – ООО Информационное агентство «ГРОМ», подписной индекс 85153).

**д) информационные справочные системы и профессиональные базы данных**

1. Научная библиотека университета <http://read.sgau.ru/biblioteka>

Базы данных содержат сведения обо всех видах литературы, поступающей в фонд библиотеки. Более 1400 полнотекстовых документов (учебники, учебные пособия и т.п.). Доступ – с любого компьютера, подключенного к сети Интернет.

2. Электронная библиотечная система «Лань» <http://e.lanbook.com>.

Электронная библиотека издательства «Лань» – ресурс, включающий в себя как электронные версии книг издательства «Лань», так и коллекции полнотекстовых файлов других российских издательств. После регистрации с компьютера университета – доступ с любого компьютера, подключенного к сети Интернет.

3. «Университетская библиотека ONLINE» <http://www.biblioclub.ru>.

Электронно-библиотечная система, обеспечивающая доступ к книгам, конспектам лекций, энциклопедиям и словарям, учебникам по различным областям научных знаний, материалам по экспресс-подготовке к экзаменам. После регистрации с компьютера университета – доступ с любого компьютера, подключенного к сети Интернет.

4. Поисковые интернет-системы Яндекс, Rambler, Google.

**е) информационные технологии, используемые при осуществлении образовательного процесса:**

К информационным технологиям, используемым при осуществлении образовательного процесса по дисциплине, относятся:

- персональные компьютеры, посредством которых осуществляется доступ к информационным ресурсам и оформляются результаты самостоятельной работы;
- проекторы и экраны для демонстрации слайдов мультимедийных лекций;
- активное использование средств коммуникаций (электронная почта, тематические сообщества в социальных сетях и т.п.).

- программное обеспечение:

№ п/п	Наименование раздела учебной дисциплины (модуля)	Наименование программы	Тип программы (расчетная, обучающая, контролирующая)
1	2	3	4
1	Все разделы дисциплины	Право на использование Microsoft Desktop Education All Lng Lic/SA Pack OLV E 1Y Acdmc Ent. Лицензиат – ООО «Современные технологии», г. Саратов. Контракт № 0024	Обучающая

		на передачу неисключительных (пользовательских) прав на программное обеспечение от 11.12.2018 г.	
2	Все разделы дисциплины	Право на использование программного продукта ESET NOD32 Antivirus Business Edition renewal for 2041 user (продление 2041 лицензий на срок 12 месяцев). Лицензиат – ООО «Компьютерный супермаркет», г. Саратов. Контракт № 0025 на приобретение прав на использование средств антивирусной защиты от 11.12.2018 г.	Обучающая
3	Основы инженерно-геодезических изысканий	Версия специальных информационных массивов электронного периодического справочника «Система ГАРАНТ». Исполнитель – ООО «Сервисная Компания «Гарант-Саратов», г. Саратов. Договор об оказании информационных услуг № С-3276/223-981 от 01.07.2019 г.	Справочная
4	Основы инженерно-геодезических изысканий	Справочная Правовая Система КонсультантПлюс (СПС Консультант Бюджетные организации локальный). Исполнитель – ООО «Компания Консультант», г. Саратов.	Справочная
5	Определение отметок точек, уклонов линий. Построение графиков заложений в уклонах и углов наклона. Построение профиля. Проектирование на карте заданного уклона.	Учебная электронная цифровая топографическая карта Ео АГОР	обучающая

## 7. Материально-техническое обеспечение дисциплины (модуля)

Для проведения занятий лекционного и семинарского типов, групповых и

индивидуальных консультаций, текущего контроля и промежуточной аттестации необходимы аудитории с меловыми или маркерными досками, достаточным количеством посадочных мест и освещенностью. Для использования медиаресурсов необходимы проектор, экран, компьютер или ноутбук, по возможности – частичное затемнение дневного света.

Для проведения лабораторных занятий по дисциплине кафедры «Инженерные изыскания, природообустройство и водопользование» имеется аудитории №17 с учебным инженерно-геодезическим оборудованием и приборами: Помещения для самостоятельной работы обучающихся (аудитория №№ 111-113, читальные залы библиотеки) оснащены компьютерной техникой с возможностью подключения к сети «Интернет» и обеспечением доступа в электронную информационно-образовательную среду университета.

## **8. Оценочные материалы**

Оценочные материалы, сформированные для проведения текущего контроля успеваемости и промежуточной аттестации обучающихся по дисциплине «Геодезия» разработан на основании следующих документов:

- Федерального закона Российской Федерации от 29.12.2012 N 273-ФЗ «Об образовании в Российской Федерации» (с изменениями и дополнениями);
- приказа Минобрнауки РФ от 05.04.2017 № 301 «Об утверждении Порядка организации и осуществления образовательной деятельности по образовательным программам высшего образования – программам бакалавриата, программам специалитета, программам магистратуры»;

Оценочные материалы представлены в приложении 1 к рабочей программе дисциплины и включают в себя:

- перечень компетенций с указанием этапов их формирования в процессе освоения образовательной программы;
- описание показателей и критериев оценивания компетенций на различных этапах их формирования, описание шкал оценивания;
- типовые контрольные задания или иные материалы, необходимые для оценки знаний, умений, навыков и (или) опыта деятельности, характеризующие этапы формирования компетенций в процессе освоения образовательной программы;
- методические материалы, определяющие процедуры оценивания знаний, умений, навыков и (или) опыта деятельности, характеризующих этапы формирования компетенций.

## **9. Учебно-методическое обеспечение самостоятельной работы**

Перечень учебно-методического обеспечения самостоятельной работы представлен в приложении 2 к рабочей программе по дисциплине «Основы строительного дела. Инженерная геодезия».

## **10. Методические указания для обучающихся по изучению дисциплины «Геодезия»**

Методические указания по изучению дисциплины «Геодезия» включают в себя:

1. Краткий курс лекций;
2. Методические указания по выполнению лабораторных работ;

*Рассмотрено и утверждено на заседании  
кафедры «Инженерные изыскания,  
природообустройство и водопользование»  
«27 » августа 2019 года (протокол № 1).*

**Лист изменений и дополнений,  
вносимых в рабочую программу дисциплины  
«Геодезия»**

Дополнения и изменения, внесенные в рабочую программу дисциплины «Геодезия» на 2019/2020 учебный год:

**Сведения об обновлении лицензионного программного обеспечения**

Наименование программы	Примечание
ESET NOD 32  <b>Реквизиты подтверждающего документа:</b> Право на использование программного продукта ESET NOD32 Anti-virus Business Edition renewal for 2041 user (продление 2041 лицензий на срок 12 месяцев). Лицензиат – ООО «Компьютерный супермаркет», г. Саратов. Контракт № 0025 на приобретение прав на использование средств антивирусной защиты от 11.12.2018 г.	Срок действия контракта истек
Kaspersky Endpoint Security  <b>Реквизиты подтверждающего документа:</b> Право на использование антивирусного программного обеспечения Kaspersky Endpoint Security для бизнеса - Стандартный (1500-2449) 1 year Educational Licence. Лицензиат – ООО «Солярис Технолоджис», г. Саратов. Контракт № ЕП-113 на оказание услуг по передаче неисключительных (пользовательских) прав на антивирусное программное обеспечение с внесением соответствующих изменений в аттестационную документацию по требованию защиты информации от 11.12.2019 г.	Переход на новое лицензионное программное обеспечение

Актуализированная рабочая программа дисциплины «Геодезия» рассмотрена и утверждена на заседании кафедры «Инженерные изыскания, природообустройство и водопользование» «11» декабря 2019 года (протокол № 5).

Заведующий кафедрой

  
(подпись)

В.В. Афонин

**Лист изменений и дополнений,  
вносимых в рабочую программу дисциплины  
«Основы строительного дела. Инженерная геодезия»**

Дополнения и изменения, внесенные в рабочую программу «Геодезия» на 2019/2020 учебный год:

**6. Учебно-методическое и информационное обеспечение дисциплины**

е) информационные технологии, используемые при осуществлении образовательного процесса:

- программное обеспечение:

№ п/п	Наименование раздела учебной дисциплины (модуля)	Наименование программы	Тип программы	Сведения об обновлении лицензионного программного обеспечения
1	Все темы дисциплины	Microsoft Desktop Education (Microsoft Access, Microsoft Excel, Microsoft InfoPath, Microsoft OneNote, Microsoft Outlook, Microsoft PowerPoint, Microsoft Publisher, Microsoft SharePoint Workspace, Microsoft Visio Viewer, Microsoft Word)  <b>Реквизиты подтверждающего документа:</b> Право на использование Microsoft Desktop Education All Lng Lic/SA Pack OLV E 1Y Acadm Ent. Лицензиат – ООО «Современные технологии», г. Саратов. Контракт № 0024 на передачу неисключительных (пользовательских) прав на программное обеспечение от 11.12.2018 г.	Вспомогательная	<i>Вспомогательное программное обеспечение:</i>  <b>Предоставление неисключительных прав на ПО:</b> DsktpEdu ALNG LicSAPk OLV E 1Y Acadm Ent  <b>Предоставление неисключительных прав на ПО:</b> Microsoft Office 365 Pro Plus Open Students Shared Server All Lng Subsvl OLV NL IMth Acadm Stndt w/Faculty  Лицензиат – ООО «КОМПАРЕКС», г. Саратов  Контракт № А-032 на передачу неисключительных (пользовательских) прав на программное обеспечение от 23.12.2019 г.

Актуализированная рабочая программа дисциплины «Геодезия» рассмотрена и утверждена на заседании кафедры «Инженерные изыскания, природообустройство и водопользование» «23» декабря 2019 года (протокол № 6).

Заведующий кафедрой

  
(подпись)

В.В. Афонин



**Лист изменений и дополнений,  
вносимых в рабочую программу дисциплины  
«Геодезия»**

Дополнения и изменения, внесенные в рабочую программу дисциплины «Геодезия» на 2019/2020 учебный год:

**6. Учебно-методическое и информационное обеспечение дисциплины**

е) информационные технологии, используемые при осуществлении образовательного процесса:

- программное обеспечение:

№ п/п	Наименование раздела учебной дисциплины (модуля)	Наименование программы	Тип программы	Сведения об обновлении лицензионного программного обеспечения
1		<p>Электронный периодический справочник «Система ГАРАНТ»</p> <p><b>Реквизиты подтверждающего документа:</b> Версия специальных информационных массивов электронного периодического справочника «Система ГАРАНТ». Исполнитель – ООО «Сервисная Компания «Гарант-Саратов», г. Саратов. Договор об оказании информационных услуг № С-3276/223-981 от 01.07.2019 г.</p>	Вспомогательная	<p><i>Вспомогательное программное обеспечение:</i></p> <p><b>Предоставление экземпляров текущих версий специальных информационных массивов</b> электронного периодического справочника «Система ГАРАНТ».</p> <p>Исполнитель – ООО «Сервисная Компания «Гарант-Саратов», г. Саратов.</p> <p>Договор об оказании информационных услуг № С-3379/223-173 от 01.03.2020 г.</p>
2		<p>Справочная Правовая Система КонсультантПлюс</p> <p><b>Реквизиты подтверждающего документа:</b> Справочная Правовая Система КонсультантПлюс (СПС Консультант Бюджетные организации локальный). Исполнитель – ООО «Компания Консультант», г. Саратов. Договор сопровождения экземпляров систем КОНСУЛЬТАНТ ПЛЮС № 0058-2019/223-980 от 01.07.2019 г.</p>	Вспомогательная	<p><i>Вспомогательное программное обеспечение:</i></p> <p><b>Сопровождение экземпляров систем КонсультантПлюс:</b> СПС Консультант Бюджетные организации smart-комплект Оптимальный локальный</p> <p>Исполнитель: ООО «Компания Консультант», г. Саратов</p> <p>Договор сопровождения экземпляров систем КОНСУЛЬТАНТ ПЛЮС № 0058-2020/223-174 от 01.03.2020 г.</p>

Актуализированная рабочая программа дисциплины «Геодезия» рассмотрена и утверждена на заседании кафедры «Инженерные изыскания, природообустройство и водопользование» « 05 » марта 2020 года (протокол № 9 ).

Заведующий кафедрой

  
(подпись)

В.В. Афонин

**Лист изменений и дополнений,  
вносимых в рабочую программу дисциплины  
«Геодезия»**

Дополнения и изменения, внесенные в рабочую программу дисциплины «Геодезия» на 2020/2021 учебный год:

**6. Учебно-методическое и информационное обеспечение дисциплины**


е) информационные технологии, используемые при осуществлении образовательного процесса:

- программное обеспечение:

№ п/п	Наименование раздела учебной дисциплины (модуля)	Наименование программы	Тип программы	Сведения об обновлении лицензионного программного обеспечения
1		<p>Электронный периодический справочник «Система ГАРАНТ»</p> <p><b>Реквизиты подтверждающего документа:</b> Экземпляры текущих версий специальных информационных массивов электронного (СИМ) периодического справочника «Система ГАРАНТ». Исполнитель – ООО «Сервисная Компания «Гарант-Саратов», г. Саратов. Договор об оказании информационных услуг № С-3379/223-173 от 01.03.2020 г.</p>	Вспомогательная	<p><i>Вспомогательное программное обеспечение:</i></p> <p><b>Предоставление экземпляров текущих версий специальных информационных массивов электронного периодического справочника «Система ГАРАНТ».</b> Исполнитель – ООО «Сервисная Компания «Гарант-Саратов», г. Саратов. Договор об оказании информационных услуг № С-3491/223-865 от 21.08.2020 г. Срок действия договора: 01 сентября – 31 декабря 2020 года.</p>
2		<p>Справочная Правовая Система КонсультантПлюс</p> <p><b>Реквизиты подтверждающего документа:</b> Сопровождение экземпляров систем КонсультантПлюс: СПС Консультант Бюджетные организации смарт-комплект Оптимальный локальный. Исполнитель: ООО «Компания Консультант», г. Саратов Договор сопровождения экземпляров систем КОНСУЛЬТАНТ ПЛЮС № 0058-2020/223-174 от 01.03.2020 г.</p>	Вспомогательная	<p><i>Вспомогательное программное обеспечение:</i></p> <p><b>Сопровождение экземпляров систем КонсультантПлюс:</b> Справочная Правовая Система КонсультантПлюс Исполнитель: ООО «Компания Консультант», г. Саратов</p> <p>Договор сопровождения экземпляров систем КОНСУЛЬТАНТ ПЛЮС № 0058-2020/223-866 от 21.08.2020 г. Срок действия договора: 01 сентября – 31 декабря 2020 года.</p>

Актуализированная рабочая программа дисциплины «Геодезия» рассмотрена и утверждена на заседании кафедры «Природообустройство, строительство и теплоэнергетика» «31» августа 2020 года (протокол № 1).

И.О.Заведующего кафедрой

  
(подпись)

А.Н. Никишанов

**Лист изменений и дополнений,  
вносимых в рабочую программу дисциплины  
«Геодезия»**


Дополнения и изменения, внесенные в рабочую программу дисциплины «Геодезия» на 2020/2021 учебный год:

**Сведения об обновлении лицензионного программного обеспечения**

Наименование программы	Примечание
<p>Kaspersky Endpoint Security</p> <p><b>Реквизиты подтверждающего документа:</b> Право на использование антивирусного программного обеспечения Kaspersky Endpoint Security для бизнеса - Стандартный (1500-2449) 1 year Educational Licence. Лицензиат – ООО «Солярис Технолоджис», г. Саратов. Контракт № ЕП-113 на оказание услуг по передаче неисключительных (пользовательских) прав на антивирусное программное обеспечение с внесением соответствующих изменений в аттестационную документацию по требованию защиты информации от 11.12.2019 г.</p>	<p>Срок действия контракта истек</p>
<p>Kaspersky Endpoint Security</p> <p><b>Реквизиты подтверждающего документа:</b> Право на использование Kaspersky Endpoint Security для бизнеса - Стандартный (250-499) 1 year Educational Renewal License. Лицензиат – ООО «Современные технологии», г. Саратов. Сублицензионный договор № 6-219/2020/223-1370 от 01.12.2020 г.</p>	<p>Заключен новый договор сроком на 1 год (11.12.2020 г. - 10.12.2021 г.)</p>
<p>Microsoft Office 365 Pro Plus Open Students Shared Server All Lng SubsVL OLV NL IMth Acdmc Stdnt w/Faculty</p> <p><b>Реквизиты подтверждающего документа:</b> Предоставление неисключительных прав на ПО: DsktpEdu ALNG LicSAPk OLV E 1Y Acdmc Ent. Лицензиат – ООО «КОМПАРЕКС», г. Саратов. Контракт № А-032 на передачу неисключительных (пользовательских) прав на программное обеспечение от 23.12.2019 г.</p>	<p>Срок действия контракта истекает 23.12.2020 г.</p>
<p>Microsoft Office</p> <p><b>Реквизиты подтверждающего документа:</b> Предоставление неисключительных прав на ПО: DsktpEdu ALNG LicSAPk OLV E 1Y Acdmc Ent. Лицензиат – ООО «КОМПАРЕКС», г. Саратов. Сублицензионный договор № 201201/КЛ/Л/44-208 на передачу неисключительных прав на программы для ЭВМ с конечным пользователем по адресу: г. Саратов, ул. Советская, 60 от 01.12.2020 г.</p>	<p>Заключен новый договор сроком на 1 год (по 31.12.2021 г.)</p>

Актуализированная рабочая программа дисциплины «Геодезия» рассмотрена и утверждена на заседании кафедры «Природообустройство, строительство и теплоэнергетика» «11» декабря 2020 года (протокол № 6).

И.о. заведующий кафедрой

  
(подпись)

А.Н. Никишанов