

Номинации (профили направления подготовки) Конкурса выпускных квалификационных работ по направлению подготовки «Землеустройство и кадастры», уровни бакалавриата и магистратуры

1. Землеустройство.
2. Правовое обеспечение землеустройства и кадастров.
3. Кадастр недвижимости.
4. Городской кадастр.
5. Управление земельными ресурсами.
6. Управление недвижимостью.
7. Оценка земли и недвижимости.
8. Геодезическое обеспечение землеустройства и кадастров.
9. ГИС в землеустройстве и кадастрах.
10. Мониторинг и дистанционное зондирование земель.

Протоколы регионального тура Конкурса выпускных квалификационных работ (ВКР) 2024 года**Направления 21.03.02, 21.04.02 «Землеустройство и кадастры»**

Конкурсные комиссии от ПРУМЦ по II (региональному) туру Конкурса лучших выпускных квалификационных работ (ВКР) 2024 года по направлению 21.03.02 и 21.04.02 «Землеустройство и кадастры»

Никольский Евгений Константинович – председатель комиссий, руководитель Приволжского РУМЦа, к.т.н., профессор кафедры Геоинформатики, геодезии и кадастра ННГАСУ.

Председатели комиссий по номинациям:

Чурсин Алексей Иванович - - председатель комиссии 1б, к.г.н., доцент, зав. кафедрой Землеустройство и геодезия Пензенского ГУАС;

Чечин Андрей Вячеславович – председатель комиссии 2б, к.т.н., доцент, зав. кафедрой Геоинформатики, геодезии и кадастра ННГАСУ;

Олонина Светлана Игоревна - председатель комиссии 3б, к.т.н., доцент кафедры Геоинформатики, геодезии и кадастра ННГАСУ;

Коротин Антон Сергеевич - председатель комиссии 4б ст. преподаватель кафедры Геоинформатики, геодезии и кадастра ННГАСУ;

Ямашкин Анатолий Александрович — председатель комиссии 1м д.г.н., профессор кафедры Землеустройства и ландшафтного планирования Мордовского ГУ;

Тараканов Олег Вячеславович - председатель комиссии 2м, д.т.н., профессор, декан факультета Управление территориями Пензенского ГУАС;

Чечин Андрей Вячеславович – председатель комиссии 3м, к.т.н., доцент, зав. кафедрой Геоинформатики, геодезии и кадастра ННГАСУ.

Мандатная комиссия:

Винникова Татьяна Петровна - председатель, доцент кафедры Геоинформатики, геодезии и кадастра ННГАСУ;

Ерискина Татьяна Олеговна – доцент кафедры Геоинформатики, геодезии и кадастра ННГАСУ.

Апелляционная комиссия

Косарева Наталья Александровна – председатель апелляционная комиссии доцент, к.т.н., доцент кафедры Геоинформатики, геодезии и кадастра ННГАСУ;

Кочетова Элеонора Федоровна - к.т.н. доцент кафедры Геоинформатики, геодезии и кадастра ННГАСУ.

Направление 21.03.02 «Землеустройство и кадастры»

Комиссия 1.6 профили: *Землеустройство*

Чурсин Алексей Иванович - председатель комиссии, к.г.н, доцент, зав. кафедрой Землеустройство и геодезия Пензенского ГУАС;
Иралиева Юлия Сергеевна - к.с.-х. н., доцент кафедры Землеустройство и лесное дело Самарского ГАУ;
Румянцев Федор Полиектович – д.ю.н.зав. кафедрой Геодезии и землеустройства Нижегородский ГАТУ.

Комиссия 2.6 профили: *Кадастр недвижимости, Городской кадастр*

Чечин Андрей Вячеславович – председатель комиссии, к.т.н., доцент, зав. кафедрой Геоинформатики, геодезии и кадастра ННГАСУ;
Фролов Александр Николаевич - доцент кафедры Землеустройства и ландшафтного планирования Мордовского ГУ;
Белякова Елена Александровна - к.т.н., доцент кафедры Кадастр недвижимости и права Пензенского ГУАС;
Фадеев Александр Николаевич - к.т.н. доцент, зав. каф. Природообустройства Поволжского ГТУ;
Ильина Тамара Анатольевна - к.с.-х.н. доцент каф. Землеустройства, кадастра и экологии Чувашского ГАУ;
Шардаков Алибек Какимуллович - к.с-х.н., доцент кафедры Теплогазоснабжения и нефтегазовое дело Саратовского ГТУ.

Комиссия 3. 6 профили: *Управление земельными ресурсами, Управление недвижимостью, Оценка земли и недвижимости.*

Олонина Светлана Игоревна - председатель комиссии, к.т.н., доцент кафедры Геоинформатики, геодезии и кадастра ННГАСУ;
Акимова Мария Сергеевна – к.э.н., доцент кафедры Кадастра недвижимости и права Пензенского ГУАС;
Никонорова Инна Витальевна - к.г.н., доцент, зав. кафедрой Физической географии и геоморфологии Чувашского ГУ;
Фролов Александр Николаевич - доцент кафедры Землеустройства и ландшафтного планирования Мордовского ГУ;
Фадеев Александр Николаевич - к.т.н. доцент, зав. каф. Природообустройства ПГТУ;
Домнина Светлана Валентиновна - доцент, д.э.н. профессор каф. землеустройство и экология Самарского ГЭУ;
Хвостов Николай Викторович - доцент кафедры землеустройства и кадастров Ульяновского ГАУ;
Шпортько Оксана Николаевна – доцент кафедра Теплоснабжение и нефтегазовое дело СГТУ;
Румянцев Федор Полиектович – д.ю.н., зав. кафедрой Геодезии и землеустройства Нижегородский ГАТУ.

Комиссия 4. 6 профили: *Геодезическое обеспечение землеустройства и кадастров, ГИС в землеустройстве и кадастрах, Мониторинг и дистанционное зондирование Земли*

Коротин Антон Сергеевич - председатель комиссии ст. преподаватель кафедры Геоинформатики, геодезии и кадастра Нижегородского ГАСУ;
Фокин Сергей Владимирович – профессор кафедры Теплоснабжение и нефтегазовое дело Саратовского ГТУ;
Петров Михаил Александрович – доцент кафедры Землеустройство и лесное дело Самарского ГАУ;
Ильин Владимир Николаевич - к.г.н., доцент кафедры Физической географии и геоморфологии Чувашского ГУ;
Фролов Александр Николаевич - доцент кафедры Землеустройства и ландшафтного планирования Мордовского ГУ;
Янюк Вячеслав Михайлович – д.с-х.н., профессор кафедры Землеустройство и кадастры Саратовского ГУГБИ;
Хвостов Николай Викторович - доцент кафедры Землеустройства и кадастров Ульяновского ГАУ;
Домнина Светлана Валентиновна - доцент, д.э.н. профессор кафедры Землеустройство и экология Самарского ГЭУ.

Направление 21.04.02 «Землеустройство и кадастры»

Комиссия 1.м профили: *Землеустройство, Правовое обеспечение землеустройства и кадастров, Управление земельными ресурсами.*

Ямашкин Анатолий Александрович — председатель комиссии д.г.н., профессор кафедры Землеустройства и ландшафтного планирования Мордовского ГУ;

Провалова Елена Викторовна - к.с.-х.н., доцент, зав. кафедрой Землеустройства и кадастров Ульяновского ГАУ;

Киселева Наталья Александровна - к.соц.н., доцент, зав. кафедрой Кадастр недвижимости и права Пензенского ГУАС;

Груздев Валентин Михайлович - к.т.н., доцент кафедры Геоинформатики, геодезии и кадастра Нижегородского ГАСУ

Комиссия 2.м профили: *Городской кадастр, Кадастр недвижимости, Управление недвижимостью,*

Тараканов Олег Вячеславович - председатель комиссии д.т.н., профессор, декан факультета Управление территориями Пензенского ГУАС;

Тарарин Андрей Михайлович – к.т.н., доцент кафедры Геоинформатики, геодезии и кадастра ННГАСУ;

Иралиева Юлия Сергеевна - к.с.-х.н., доцент кафедры Землеустройство и лесное дело Самарского ГАУ;

Ямашкин Агатолий Александрович — д.г.н., профессор кафедры Землеустройства и ландшафтного планирования Мордовского ГУ;

Провалова Елена Викторовна - к.с.-х.н., доцент, зав. кафедрой Землеустройства и кадастров Ульяновского ГАУ;

Фадеев Александр Николаевич - к.т.н. доцент, зав. кафедрой Природобустройства ПГТУ.

Комиссия 3.м профили: *ГИС в землеустройстве и кадастрах, Геодезическое обеспечение землеустройства и кадастров, Мониторинг и дистанционное зондирование земель*

Чечин Андрей Вячеславович – председатель комиссии, к.т.н., доцент, зав. кафедрой Геоинформатики, геодезии и кадастра ННГАСУ;

Киселева Наталья Александровна - к.соц.н., доцент зав. кафедрой Кадастр недвижимости и права Пензенского ГУАС;

Хвостов Николай Викторович - доцент кафедры землеустройства и кадастров Ульяновского ГАУ;

Янюк Вячесла Михайлович – д.с.-х.н., профессор кафедры Землеустройство и кадастры Саратовского ГУГБИ;

Лавренникова Ольга Алексеевна - к.б.н., доцент, зав. кафедрой Землеустройство и лесное дело Самарского ГАУ.

ПРОТОКОЛ № 1 от 15 ноября 2024 г.

Заседания конкурсной Комиссии 1.6 профиль «Землеустройство» регионального тура Всероссийского открытого конкурса на лучшую выпускную квалификационную работу (ВКР) по направлению подготовки 21.03.02 «Землеустройство и кадастры»

Комиссия в составе:

Председатель комиссии: Чурсин Алексей Иванович, к.г.н., доцент, зав. кафедрой Землеустройство и геодезия Пензенского ГУАС,

Члены комиссии:

Иралиева Юлия Сергеевна, к.с.-х. н., доцент кафедры Землеустройство и лесное дело Самарского ГАУ;


Румянцев Федор Полиектович, д.ю.н., зав. кафедрой Геодезии и землеустройства Нижегородского ГАТУ.

рассмотрела представленные на второй тур конкурса выпускные квалификационные работы, присудила места и рекомендации для участия в третьем туре следующим ВКР

	ВУЗ (полностью)	ФИО студента (полностью)	Название работы (полностью)	ФИО руководителя, уч. звание (полностью)	Баллы	Рекомендовать / не рекомендовать	Место
<i>1.Землеустройство.</i>							
1	ПенГУАС	Вершинин Виталий Денисович	Организация использования земель СПК «Широкополье» Пензенского района Пензенской области с основами противозерозионных мероприятий	Денисова Екатерина Сергеевна, к.э.н., доцент каф. Землеустройство и геодезия	22	Не рекомендовать	5
2	ПенГУАС	Седанцов Николай Владимирович	Рациональная организация территории ООО «Прогресс Плюс» Пензенского района Пензенской области	Тюкленкова Елена Петровна, Доцент, к.э.н., доцент каф. Землеустройство и геодезия	26	Не рекомендовать	5
3	СамГАУ	Горшкова Полина Петровна	Проведение работ по рекультивации части земельных участков в районе нефтепровода «Скв. 166 Суравинский купол – АГЗУ-7 Никольско-Спиридоновское месторождение» в границах Кинельского района Самарской области	Лавренникова Ольга Алексеевна, к.б.н., доцент каф. Землеустройство и лесное дело	24	Не рекомендовать	5

4	НГАТУ	Целикова Екатерина Владимировна	Проект организации территории пашни СПК колхоз имени Куйбышева Городецкого муниципального округа Нижегородской области	Красильникова Татьяна Владимировна, к.с.-х.н., доцент каф. Геодезия и землеустройство	46	рекомендовать	1
---	-------	---------------------------------------	---	--	----	---------------	---

Председатель комиссий, руководитель Приволжского РУМЦа,
к.т.н., профессор кафедры Геоинформатики, геодезии и кадастра ННГАСУ.



Никольский Е. К.

Председатель мандатной комиссии, доцент кафедры Геоинформатики,
геодезии и кадастра ННГАСУ



Винникова Т. П.

ПРОТОКОЛ № 2 от 15 ноября 2024 г.

Заседания конкурсной Комиссии 2.6 профили «:Кадастр недвижимости», «Городской кадастр» регионального тура Всероссийского открытого конкурса на лучшую выпускную квалификационную работу (ВКР) по направлению подготовки 21.03.02 «Землеустройство и кадастры»

Комиссия в составе:

Председатель комиссии: Чечин Андрей Вячеславович, к.т.н., доцент, зав. кафедрой Геоинформатики, геодезии и кадастра ННГАСУ.

Члены комиссии:

Фролов Александр Николаевич, доцент кафедры Землеустройства и ландшафтного планирования Мордовского ГУ;

Белякова Елена Александровна, к.т.н., доцент кафедры Кадастр недвижимости и права Пензенского ГУАС;

Фадеев Александр Николаевич, к.т.н. доцент, зав. кафедрой Природообустройства Поволжского ГТУ;

Ильина Тамара Анатольевна, к.с.-х.н., доцент кафедры Землеустройства, кадастра и экологии Чувашского ГАУ;

Шардаков Алибек Какимуллович, к.с.-х.н., доцент кафедры Теплогазоснабжения и нефтегазовое дело Саратовского ГТУ.

рассмотрела представленные на второй тур конкурса выпускные квалификационные работы, присудила места и рекомендации для участия в третьем туре следующим ВКР

	ВУЗ (полностью)	ФИО студента (полностью)	Название работы (полностью)	ФИО руководителя, уч. звание (полностью)	Баллы	Рекомендовать / не рекомендовать	Место
3.Кадастр недвижимости							
1	ННГАСУ	Никитин Игорь Сергеевич	Особенности определения площадей объектов капитального строительства при обмерных работах для формирования кадастра недвижимости	Винникова Татьяна Петровна, доцент каф. Геоинформатики, геодезии и кадастра	42,2	рекомендовать	2
2	ННГАСУ	Хованская Кира Тимуровна	Формирование трехмерной кадастровой модели объектов недвижимости	Чечин Андрей Вячеславович, доцент, к.т.н., зав. каф. Геоинформатики, геодезии и кадастра	48,2	рекомендовать	1


3	ПенГУАС	Косик Юлия Юрьевна	Развитие процедур выявления и реализации бесхозяйного недвижимого имущества	Карабанова Наталья Юрьевна, к.э.н., доцент каф. Недвижимости и право	29,8	Не рекомендовать	4
4	ПГТУ	Дегтярёва Елизавета Сергеевна	Кадастровая характеристика микрорайонов Печёнкино и Жерновогорье города Советска Кировской области	Толстухин Андрей Иванович, доцент, к.т.н., доцент каф. Природообустройства	41,4	рекомендовать	2
5	МГУ	Мишина Виктория Александровна	Формирование инвестиционных площадок в составе генерального плана территории	Москалёва Светлана Александровна, к.г.н., доцент каф. Землеустройства и ландшафтного планирования	41,8	Не рекомендовать	2
6	ЧГАУ	Салмина Вера Владимировна	Разработка проекта межевания территории под объект трубопроводного транспорта в Можгинском районе Удмуртской республике	Ильина Тамара Анатольевна, к.с.-х.н. каф. Землеустройства, кадастра и экологии	23,2	Не рекомендовать	5

4. Городской кадастр.

1	ПенГУАС	Макарова Дана Николаевна	Стратегическое планирование развития территории Бековского района Пензенской области	Киселева Наталья Александровна, к.соц.н., доцент каф. зав.каф. Кадастр недвижимости и права	37,5	рекомендовать	3
2	ПенГУАС	Грунин Евгений Геннадьевич	Развитие г. Пензы на основе документов стратегического планирования	Акимова Мария Сергеевна, к.э.н., доцент каф. Кадастр недвижимости и право	36	рекомендовать	3
3	СарГТУ	Малыхина Юлия Сергеевна	Формирование проектной документации охранных зон линейных объектов	Шмидт Ирина Владимировна, к.г.н., доцент каф. Теплогазоснабжения и нефтегазовое дело	34	рекомендовать	3

4	СарГТУ	Симонов Максим Владимирович	Разработка документации по планировке территории линейных объектов	Шардаков Алибек Какимуллович, к.с-х.н., доцент каф. Теплогазоснабжения и нефтегазовое дело	22,6	Не рекомендовать	4
---	--------	-----------------------------------	--	--	------	---------------------	---

Председатель комиссий, руководитель Приволжского РУМЦа,
к.т.н., профессор кафедры Геоинформатики, геодезии и кадастра ННГАСУ.



Никольский Е. К.

Председатель мандатной комиссии, доцент кафедры Геоинформатики,
геодезии и кадастра ННГАСУ



Винникова Т. П.

ПРОТОКОЛ № 3 от 15 ноября 2024 г.

Заседания конкурсной Комиссии 3.6 **профили:** «Управление земельными ресурсами», «Управление недвижимостью», «Оценка земли и недвижимости» регионального тура Всероссийского открытого конкурса на лучшую выпускную квалификационную работу (ВКР) по направлению подготовки 21.03.02 «Землеустройство и кадастры»

Комиссия в составе:

Председатель комиссии: **Олонина Светлана Игоревна**, к.т.н., доцент кафедры Геоинформатики, геодезии и кадастра ННГАСУ;

Члены комиссии:

Акимова Мария Сергеевна, к.э.н., доцент кафедры Кадастр недвижимости и права Пензенского ГУАС;

Никонорова Инна Витальевна, к.г.н., доцент, зав. кафедрой Физической географии и геоморфологии Чувашского ГУ;

Фролов Александр Николаевич, доцент кафедры Землеустройства и ландшафтного планирования Мордовского ГУ;

Фадеев Александр Николаевич, к.т.н. доцент, зав. кафедрой Природообустройства Поволжского ГТУ;

Домнина Светлана Валентиновна, доцент, д.э.н. профессор кафедры землеустройство и экология Самарского ГЭУ;

Хвостов Николай Викторович, к.с.-х.н., доцент кафедры землеустройства и кадастров Ульяновского ГАУ;

Шпортко Оксана Николаевна, доцент кафедра Теплоснабжение и нефтегазовое дело Саратовского ГТУ.

Румянцев Федор Полиектович, д.ю.н., зав. кафедрой Геодезии и землеустройства Нижегородского ГАТУ.

рассмотрела представленные на второй тур конкурса выпускные квалификационные работы, присудила места и рекомендации для участия в третьем туре следующим ВКР

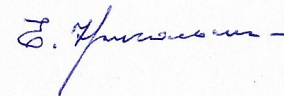
	ВУЗ (полностью)	ФИО студента (полностью)	Название работы (полностью)	ФИО руководителя, уч. звание (полностью)	Баллы	Рекомендовать / не рекомендовать	Место
5. Управление земельными ресурсами.							
1	ПенГУАС	Макарова Полина Сергеевна	Управление территорий садоводческого некоммерческого товарищества «Гудок», г. Пенза	Киселева Наталья Александровна, к.соц.н., доцент, зав. каф. Кадастр недвижимости и права.	47	рекомендовать	1
2	ПенГУАС	Фокеев Павел Андреевич	Развитие Кузнецкого района Пензенской области на основе данных мониторинга земель и кадастра	Акимова Мария Сергеевна, к.э.н., доцент каф. Кадастр недвижимости и право.	45	рекомендовать	1

3	СарГТУ	Соболева Дарья Игоревна	Установление публичного сервитута в отношении земельных участков в г. Балаково Саратовской области	Шпортько Оксана Николаевна, к.т.н., доцент каф. Теплогазоснабжения и нефтегазовое дело	34	Не рекомендовать	3
4	ПГТУ	Жолобова Елизавета Андреевна	Состав и распределение зон с особыми условиями использования территорий г. Советска Кировской области	Толстухин Андрей Иванович, доцент, к.т.н., доцент каф. Природообустройства	35	Не рекомендовать	3
5	МГУ	Козлова Юлия Юрьевна	Распределение и использование земельных ресурсов в муниципальном образовании	Ларина Александра Дмитриевна, к.г.н., доцент каф. Землеустройства и ландшафтного планирования	26	Не рекомендовать	5
6	УГАУ	Тельканов Сергей Викторович	Кадастровые работы по образованию земельных участков для многодетных семей в городе Димитровграде Ульяновской области	Доцент Провалова Елена Викторовна, доцент к.с-х.н., доцент каф. Землеустройство и кадастры	36	Не рекомендовать	3
7	НГАТУ	Колпаков Сергей Васильевич	Анализ результатов земельного контроля на территории муниципального образования	Климова Анна Владимировна к.э.н., доцент каф. Геодезия и землеустройство	31	Не рекомендовать	4
6. Управление недвижимостью.							
1	ПенГУАС	Фантуркина Анастасия Владимировна	Формирование и реализация объектов гаражного назначения в г. Пензе	Карабанова Наталья Юрьевна, к.э.н., доцент каф. Недвижимости и право	41,6	рекомендовать	2
2	СамГЭУ	Годунова Елена Дмитриевна	Технико-экономическое обоснование сдачи недвижимости в аренду	Домнина Светлана Валентиновна, доцент, д.э.н. профессор каф. Землеустройство и экология	46	рекомендовать	1

7. Оценка земли и недвижимости.

1	ЧГУ	Лаврушкина Анна Алексеевна	Анализ цен жилой недвижимости в Козловском городском поселении Чувашской Республики	Никонорова Инна Витальевна, к.г.н., доцент каф. Физической географии и геоморфологии	20	Не рекомендовать	6
---	-----	----------------------------------	---	--	----	---------------------	---

Председатель комиссий, руководитель Приволжского РУМЦа,
к.т.н., профессор кафедры Геоинформатики, геодезии и кадастра ННГАСУ.



Никольский Е. К.

Председатель мандатной комиссии, доцент кафедры Геоинформатики,
геодезии и кадастра ННГАСУ



Винникова Т. П.

ПРОТОКОЛ № 4 от 15 ноября 2024 г.

Заседания конкурсной Комиссии 4.6 профили: «Геодезическое обеспечение землеустройства и кадастров», «ГИС в землеустройстве и кадастрах», «Мониторинг и дистанционное зондирование Земли» регионального тура Всероссийского открытого конкурса на лучшую выпускную квалификационную работу (ВКР) по направлению подготовки 21.03.02 «Землеустройство и кадастры»

Комиссия в составе:

Председатель комиссии: **Коротин Антон Сергеевич**, ст. преподаватель кафедры Геоинформатики, геодезии и кадастра ННГАСУ;

Члены комиссии:

Фокин Сергей Владимирович, профессор кафедры Теплоснабжение и нефтегазовое дело Саратовского ГТУ;

Петров Михаил Александрович, доцент кафедры Землеустройство и лесное дело Самарского ГАУ;

Ильин Владимир Николаевич, к.г.н., доцент кафедры Физической географии и геоморфологии Чувашского ГУ;

Фролов Александр Николаевич, доцент кафедры Землеустройства и ландшафтного планирования Мордовского ГУ;

Хвостов Николай Викторович, к.с.-х.н., доцент кафедры Землеустройства и кадастров Ульяновского ГАУ;

Янюк Вячеслав Михайлович, д.с.-х.н., профессор кафедры Землеустройство и кадастры Саратовского ГУГБИ;

Домнина Светлана Валентиновна, доцент, д.э.н. профессор кафедры Землеустройство и экология Самарского ГЭУ.

рассмотрела представленные на второй тур конкурса выпускные квалификационные работы, присудила места и рекомендации для участия в третьем туре следующим ВКР

<i>8.Геодезическое обеспечение землеустройства и кадастров.</i>							
	ВУЗ (полностью)	ФИО студента (полностью)	Название работы (полностью)	ФИО руководителя, уч. звание (полностью)	Баллы	Рекомендовать/ не рекомендовать	Место
1	ННГАСУ	Плешков Кирилл Валерьевич	Усовершенствование инвентаризационных съемок объектов капитального строительства на основе применения лазерного сканирования	Винникова Татьяна Петровна, доцент каф. Геоинформатики, геодезии и кадастра	54	рекомендовать	1
2	СарГТУ	Дорошауп Данияр Уалидханович	Геодезические работы при проведении исполнительной съёмки водопровода в п. Солнечный 2 в г. Саратов	Фокин Сергей Владимирович, д.т.н., профессор каф. Теплогазоснабжения и нефтегазовое дело	25	Не рекомендовать	5

3	ЧГУ -	Черпаков Сергей Витальевич	Геодезическое сопровождение строительства объекта «Новый олефиновый комплекс ЭП-600» ПАО «Нижекамскнефтехим	Ильин Владимир Николаевич, к.г.н., доцент каф. Физической географии и геоморфологии	22	Не рекомендовать	6
4	УГАУ	Исливанова Милана Сергеевна	Инженерно-геодезические изыскания для разработки проекта по объекту ООО «Лесная Долина» на территории Засвияжского района МО «город Ульяновск»	Ермошкин Юрий Владимирович, к.с.-х.н., доцент каф. Землеустройство и кадастры	40	рекомендовать	2

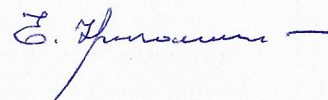
9. ГИС в землеустройстве и кадастрах.

1	ННГАСУ	Дашаева Дарья Павловна	Разработка базы данных и геоинформационной системы объектов культурного наследия Канавинского района Нижнего Новгорода	Никольский Евгений, доцент, к.т.н., профессор. каф. Геоинформатики, геодезии и кадастра	42	рекомендовать	2
2	ННГАСУ	Косарева Анастасия Владимировна	Использование ГИС-технологий при создании карты арендной стоимости земельных участков	Силякова Любовь Владимировна, ст. преподаватель каф. Геоинформатики, геодезии и кадастра	36	рекомендовать	3
3	МГУ	Суслов Роман Витальевич Черакшев Владислав Алексеевич	Методы и технологии исследования геосистем	Ямашкин Анатолий Александрович д.г.н., профессор каф. Землеустройства и ландшафтного планирования	33	рекомендовать	3
4	СамГЭУ	Качурина Ульяна Александровна	Использование ГИС-технологий при создании электронных карт для ведения государственного кадастра недвижимости	Домнина Светлана Валентиновна доцент, д.э.н. профессор каф. Землеустройство и экология	40	рекомендовать	2

10. Мониторинг и дистанционное зондирование земель.

1	ННГАСУ	Маслова Ксения Александровна	Разработка базы данных объектов размещения промышленных отходов на территории Нижегородской области на основе кадастровых данных и данных дистанционного зондирования	Косарева Наталья Александровна, доцент, к.т.н., доц. каф. Геоинформатики, геодезии и кадастра	47	рекомендовать	1
2	СарГУГБИ	Борисов Павел Алексеевич	Оценка состояния агроландшафтов УНПО «Муммовское» ФГБОУ ВО Вавиловского университета на основе ГИС -технологий	Тарасенко Пётр Владимирович, профессор, д.с-х.н., профессор каф. Землеустройство и кадастры	46	рекомендовать	1
3	СамГАУ	Сельманович Ирина Алексеевна	Геодезические работы при инвентаризации мест захоронений с применением беспилотных летательных аппаратов	Петров Михаил Александрович, к.т.н. доцент каф. Землеустройство и лесное дело	45	рекомендовать	1

Председатель комиссий, руководитель Приволжского РУМЦа,
к.т.н., профессор кафедры Геоинформатики, геодезии и кадастра ННГАСУ:



Никольский Е. К.

Председатель мандатной комиссии, доцент кафедры Геоинформатики,
геодезии и кадастра ННГАСУ



Винникова Т. П.

Направление 21.04.02 «Землеустройство и кадастры»

ПРОТОКОЛ № 5 от 15 ноября 2024 г.

Заседания конкурсной Комиссии 1.м профили: «Землеустройство», «Правовое обеспечение землеустройства и кадастров», «Управление земельными ресурсами» регионального тура Всероссийского открытого конкурса на лучшую выпускную квалификационную работу (ВКР) по направлению подготовки 21.04.02 «Землеустройство и кадастры»

Комиссия в составе:

Председатель комиссии: **Ямашкин Анатолий Александрович**, д.г.н., профессор кафедры Землеустройства и ландшафтного планирования Мордовского ГУ.

Члены комиссии:

Провалова Елена Викторовна, к.с.-х.н., доцент, зав. кафедрой Землеустройства и кадастров Ульяновского ГАУ;

Киселева Наталья Александровна, к.соц.н., доцент, зав. кафедрой Кадастр недвижимости и права Пензенского ГУАС;

Груздев Валентин Михайлович, к.т.н., доцент кафедры Геоинформатики, геодезии и кадастра Нижегородского ГАСУ.

рассмотрела представленные на второй тур конкурса выпускные квалификационные работы, присудила места и рекомендации для участия в третьем туре следующим ВКР

	ВУЗ (полностью)	ФИО студента (полностью)	Название работы (полностью)	ФИО руководителя, уч. звание (полностью)	Баллы	Рекомендовать/ не рекомендовать	Место
<i>1.Землеустройство</i>							
1	МГУ	Евсеев Александр Дмитриевич	Геоинформационная оценка рельефа в проектах землеустройства	Масляев Валерий Николаевич, к.г.н., доц. каф. Землеустройства и ландшафтного планирования	41,3	рекомендовать	2
2	УГАУ	Елистратова Вероника Сергеевна	Комплекс работ по проектированию берегоукрепительных сооружений на Куйбышевском водохранилище в МО «Старомайское городское поселений» Старомайнского района Ульяновской области	Хвостов Николай Викторович, к.с.-х.н., доцент каф. Землеустройство и кадастры	38,6	Не рекомендовать	3

2. Правовое обеспечение землеустройства и кадастров

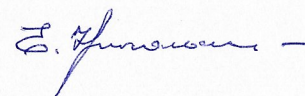
1	ПенГУАС	Семисаженов Юрий Михайлович	Подходы к формированию и управлению преференциальными территориями	Карабанова Наталья Юрьевна, к.э.н., доцент каф. Недвижимости и право	43,8	рекомендовать	1
2	УГАУ	Рафикова Динара Наильевна	Правовой режим объектов недвижимости, возведенных до введения в действие Градостроительного кодекса Российской Федерации, на примере МО «город Ульяновск» Ульяновской области	Провалова Елена Викторовна, доцент к.с.-х.н., доцент каф. Землеустройство и кадастры	43,6	рекомендовать	2

5. Управление земельными ресурсами

1	ПенГУАС	Борискина Наталья Владимировна	Методы образования земельных участков Пензенской области и порядок их оформления	Хаметов Тагир Ишмуратович, д.э.н., профессор каф. Землеустройство и геодезия	37,1	Не рекомендовать	3
2	УГАУ	Чернова Алена Сергеевна	Разработка регионального геодинамического полигона на территории Ульяновской области	Ерофеев Сергей Евгеньевич, к.с.-х.н., доцент каф. Землеустройство и кадастры	30,8	Не рекомендовать	4
3	УГАУ	Юрасов Александр Юрьевич	Развитие территории промышленной зоны «Заволжье» в МО «город Ульяновск»	Провалова Елена, Викторовна к.с.-х.н., доцент каф. Землеустройство и кадастры	45,6	рекомендовать	1

4	УГАУ	Сидорова Марина Андреевна	Благоустройство памятника природы регионального значения «Голубое озеро» и его влияние на развитие территории Сергиевского района Ульяновской области	Ерофеев Сергей Евгеньевич, доцент каф. Землеустройство и кадастры	39,6	рекомендовать	2
---	------	---------------------------------	---	--	------	---------------	---

Председатель комиссий, руководитель Приволжского РУМЦа,
к.т.н., профессор кафедры Геоинформатики, геодезии и кадастра ННГАСУ.



Никольский Е. К.

Председатель мандатной комиссии, доцент кафедры Геоинформатики,
геодезии и кадастра ННГАСУ



Винникова Т. П.

ПРОТОКОЛ № 6 от 15 ноября 2024 г.

Заседания конкурсной Комиссии 2.м профили: «Городской кадастр», «Кадастр недвижимости», «Управление недвижимостью» регионального тура Всероссийского открытого конкурса на лучшую выпускную квалификационную работу (ВКР) по направлению подготовки 21.04.02 «Землеустройство и кадастры»

Комиссия в составе:

Председатель комиссии: Тараканов Олег Вячеславович, д.т.н., профессор, декан факультета Управление территориями Пен.ГУАС;

Члены комиссии:

Тарарин Андрей Михайлович – к.т.н., доцент кафедры Геоинформатики, геодезии и кадастра ННГАСУ;

Иралиева Юлия Сергеевна - к.с.-х.н., доцент кафедры Землеустройство и лесное дело Самарского ГАУ;

Ямашкин Анатолий Александрович - профессор, д.г.н., профессор кафедры Землеустройства и ландшафтного планирования Мордовского ГУ;

Провалова Елена Викторовна - к.с.-х.н., доцент, зав. кафедрой Землеустройства и кадастров Ульяновского ГАУ;

Фадеев Александр Николаевич - к.т.н. доцент, зав. кафедрой Природообустройства Поволского ГТУ.


рассмотрела представленные на второй тур конкурса выпускные квалификационные работы, присудила места и рекомендации для участия в третьем туре следующим ВКР

	ВУЗ (полностью)	ФИО студента (полностью)	Название работы (полностью)	ФИО руководителя, уч. звание (полностью)	Баллы	Рекомендовать/ не рекомендовать	Место
<i>3. Кадастр недвижимости</i>							
1	ННГАСУ	Гусев Артем Сергеевич	Разработка методики мобильного лазерного сканирования для целей кадастра недвижимости	Чечин Андрей Вячеславович, доцент, к.т.н., зав. каф. Геоинформатики, геодезии и кадастра	43,4	рекомендовать	2
2	ПенГУАС	Малкова Анастасия Аркадьевна	Организационно-экономический механизм исправления реестровых ошибок	Киселева Наталья Александровна, к.соц.н., доцент, зав. каф. Кадастр недвижимости и права	42,6	рекомендовать	2

3	СамГАУ	Перцева Екатерина Сергеевна	Организация кадастровых работ в отношении объектов капитального строительства	Иралиева Юлия Сергеевна, к.с.-х. н., доцент каф. Землеустройство и лесное дело	30,0	Не рекомендовать	4
4. Городской кадастр							
1	ННГАСУ	Лапина Арина Алексеевна	Комплексная инвентаризация общественных пространств в условиях сложного рельефа	Никольский Евгений Константинович, к.т.н, профессор. каф. Геоинформатики, геодезии и кадастра	48,4	рекомендовать	1
2	УГАУ	Спирягина Марина Александровна	Развитие муниципальной автодорожной инфраструктуры на примере автомобильной дороги на территории Ульяновской области	Ерофеев Сергей Евгеньевич, к.с.-х.н., доцент каф. Землеустройство и кадастры	33,5	Не рекомендовать	3
7. Оценка земли и недвижимости							
1	ПГТУ	Хайретдинова Регина Рафисовна	Оценка комфортности объектов кадастрового учета на территории городского поселения Мари-Турек Республики Марий Эл	Фадеев Александр Николаевич, к.т.н. доцент, зав. каф. Природообустройства	34,3	рекомендовать	3
6. Управление недвижимостью							
1	ПенГУАС	Фадеев Дмитрий Сергеевич	Повышение инвестиционного потенциала объектов культурного наследия Пензенской области	Акимова Мария Сергеевна, к.э.н., доцент каф. Кадастр недвижимости и право	39,8	рекомендовать	2
2	МГУ	Ласкорунский Даниил Сергеевич	Совершенствование структуры землепользования муниципального образования на основе оценки эколого-хозяйственного состояния территории	Масляев Валерий Николаевич, к.г.н., доцент каф. Землеустройства и ландшафтного планирования	38,8	рекомендовать	2

3	УГАУ	Репная Оксана Николаевна	Развитие территории города Димитровграда Ульяновской области	Провалова Елена Викторовна, доцент к.с.-х.н., доцент каф. Землеустройство и кадастры	26,3	Не рекомендовать	5
4	УГАУ	Игнашина Рената Хамидовна	Девелоперский проект, как инструмент управления развитием территории на примере формирования индустриального парка в МО «город Новоульяновск» Ульяновской области	Провалова Елена Викторовна, доцент к.с.-х.н., доцент каф. Землеустройство и кадастры	39,0	Не рекомендовать	2

Председатель комиссий, руководитель Приволжского РУМЦа,
к.т.н., профессор кафедры Геоинформатики, геодезии и кадастра ННГАСУ.



Никольский Е. К.

Председатель мандатной комиссии, доцент кафедры Геоинформатики,
геодезии и кадастра ННГАСУ



Винникова Т. П.

ПРОТОКОЛ № 7 от 15 ноября 2024 г.

Заседания конкурсной Комиссии 3.м профили: «ГИС в землеустройстве и кадастрах», «Геодезическое обеспечение землеустройства и кадастров», «Мониторинг и дистанционное зондирование земель» регионального тура Всероссийского открытого конкурса на лучшую выпускную квалификационную работу (ВКР) по направлению подготовки 21.04.02 «Землеустройство и кадастры»

Комиссия в составе:

Председатель комиссии: **Чечин Андрей Вячеславович**, к.т.н., доцент, зав. кафедрой Геоинформатики, геодезии и кадастра ННГАСУ.

Члены комиссии:

Киселева Наталья Александровна, к.соц.н., доцент, зав. кафедрой Кадастр недвижимости и права Пензенского ГУАС;

Хвостов Николай Викторович, к.с.-х.н., доцент кафедры землеустройства и кадастров Ульяновского ГАУ;

Янюк Вячесла Михайлович, д.с.-х.н., профессор кафедры Землеустройство и кадастры Саратовского ГУГБИ;

Лавреникова Ольга Алексеевна, к.б.н., доцент кафедры Землеустройство и лесное дело Самарского ГАУ.

рассмотрела представленные на второй тур конкурса выпускные квалификационные работы, присудила места и рекомендации для участия в третьем туре следующим ВКР

	ВУЗ (полностью)	ФИО студента (полностью)	Название работы (полностью)	ФИО руководителя, уч. звание (полностью)	Баллы	Рекомендовать/ не рекомендовать	Место
10. Мониторинг и дистанционное зондирование земель							
1	ННГАСУ	Косарев Алексей Сергеевич	Методика применения малых беспилотных авиационных систем для целей кадастра недвижимости и мониторинга	Чечин Андрей Вячеславович, к.т.н., доцент, зав. каф. Геоинформатики, геодезии и кадастра	47	рекомендовать	1
2	ПенГУАС	Шилинг Андрей Владимирович	Планирование рационального использования городского леса Пензы на основе формирования методики эколого-ландшафтного мониторинга	Карабанова Наталья Юрьевна, к.э.н., доцент каф. Недвижимости и право	46,8	рекомендовать	1
3	СамГАУ	Гавриленко Светлана Вячеславовна	Мониторинг земельных участков лесного фонда на территории Бузулукского района Оренбургской области с применением ГИС-технологий	Иралиева Юлия Сергеевна, к.с.-х.н., доцент каф. Землеустройство и лесное дело	38,8	рекомендовать	2

8. Геодезическое обеспечение землеустройства и кадастров


1	ННГАСУ	Быстров Иван Дмитриевич	Разработка методики спутникового определения высот пунктов геодезических сетей для обеспечения пространственного развития территорий	Никольский Евгений Константинович, к.т.н., профессор каф. Геоинформатики, геодезии и кадастра	45	рекомендовать	1
2	УГАУ	Бирюков Александр Валерьевич	Проблемы и пути решения проектирования и строительства линейного объекта на примере межпоселкового газопровода в Барышском районе Ульяновской области	Провалова Елена Викторовна, к.с-х.н., доцент каф. Землеустройство и кадастры	40,5	рекомендовать	2
3	СарГУГБИ	Арзамасцев Антон Сергеевич	Геодезическое сопровождение строительства посадочной площадки аэродрома «Дубки» на территории Гагаринского АР Саратовской области	Гагина Ирина Сергеевна, доцент, к.с-х.н., доцент каф. землеустройство и кадастры	32,2	Не рекомендовать	4

ГИС в землеустройстве и кадастрах

1	ННГАСУ	Сорокин Кирилл Дмитриевич	Формирование экологического каркаса Нижегородской агломерации как основы устойчивого пространственного развития	Косарева Наталья Александровна, доцент, к.т.н. каф. Геоинформатики, геодезии и кадастра	48,2	рекомендовать	1
2	ПенГУАС	Шиндяпин Максим Вячеславович	Повышение эффективности управления объектами недвижимости на основе применения геоинформационных технологий	Киселева Наталья Александровна, к.соц.н., доцент, зав. каф. Кадастр недвижимости и права	43,8	рекомендовать	2

3	СамГАУ	Иванова Юлия Алексеевна	Применение ГИС-технологий при создании цифровой и топографической основы территории землепользования	Лавренникова Ольга Алексеевна, к.б.н., доцент каф. Землеустройство и лесное дело	33,5	Не рекомендовать	3
---	--------	----------------------------	---	--	------	---------------------	---

Председатель комиссий, руководитель Приволжского РУМЦа,
к.т.н., профессор кафедры Геоинформатики, геодезии и кадастра ННГАСУ.



Никольский Е. К.

Председатель мандатной комиссии, доцент кафедры Геоинформатики,
геодезии и кадастра ННГАСУ



Винникова Т. П.